Графическое описание местоположения границ публичного сервитута

СХЕМА РАСПОЛОЖЕНИЯ ГРАНИЦ ПУБЛИЧНОГО СЕРВИТУТА
для эксплуатации ВЛ-110кВ «Сталилитейная- Бежицкая»
местоположение: Брянская область

Площадь сервитута 966м2

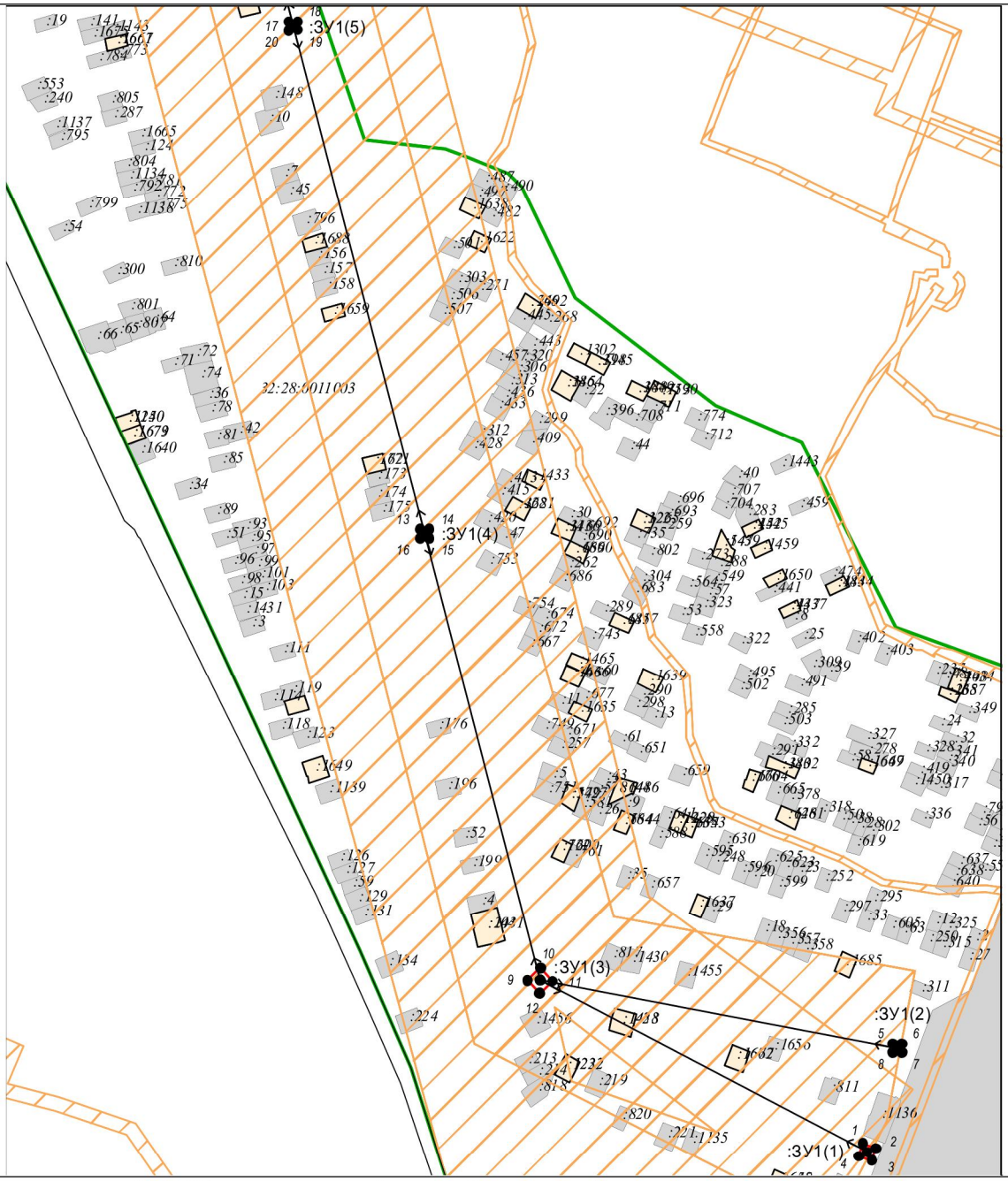

Система координат МСК-32, зона картографической проекции-2
Метод определения координат: Метод спутниковых геодезических измерений

Масштаб 1:2000

Условные обозначения:

	- существующая часть границы, имеющиеся в ГКН сведения о которой достаточны для определения ее местоположения
	- проектные границы публичного сервитута
	- существующее инженерное сооружение ВЛ-110кВ
	- характерная точка границы, сведения о которой достаточны для определения ее местоположения
	- граница кадастрового квартала
	- граница зоны с особыми условиями использования

Графическое описание местоположения границ публичного сервитута

СХЕМА РАСПОЛОЖЕНИЯ ГРАНИЦ ПУБЛИЧНОГО СЕРВИТУТА
для эксплуатации ВЛ-110кВ «Сталилитейная- Бежицкая»
местоположение: Брянская область

Площадь сервитута 966м2

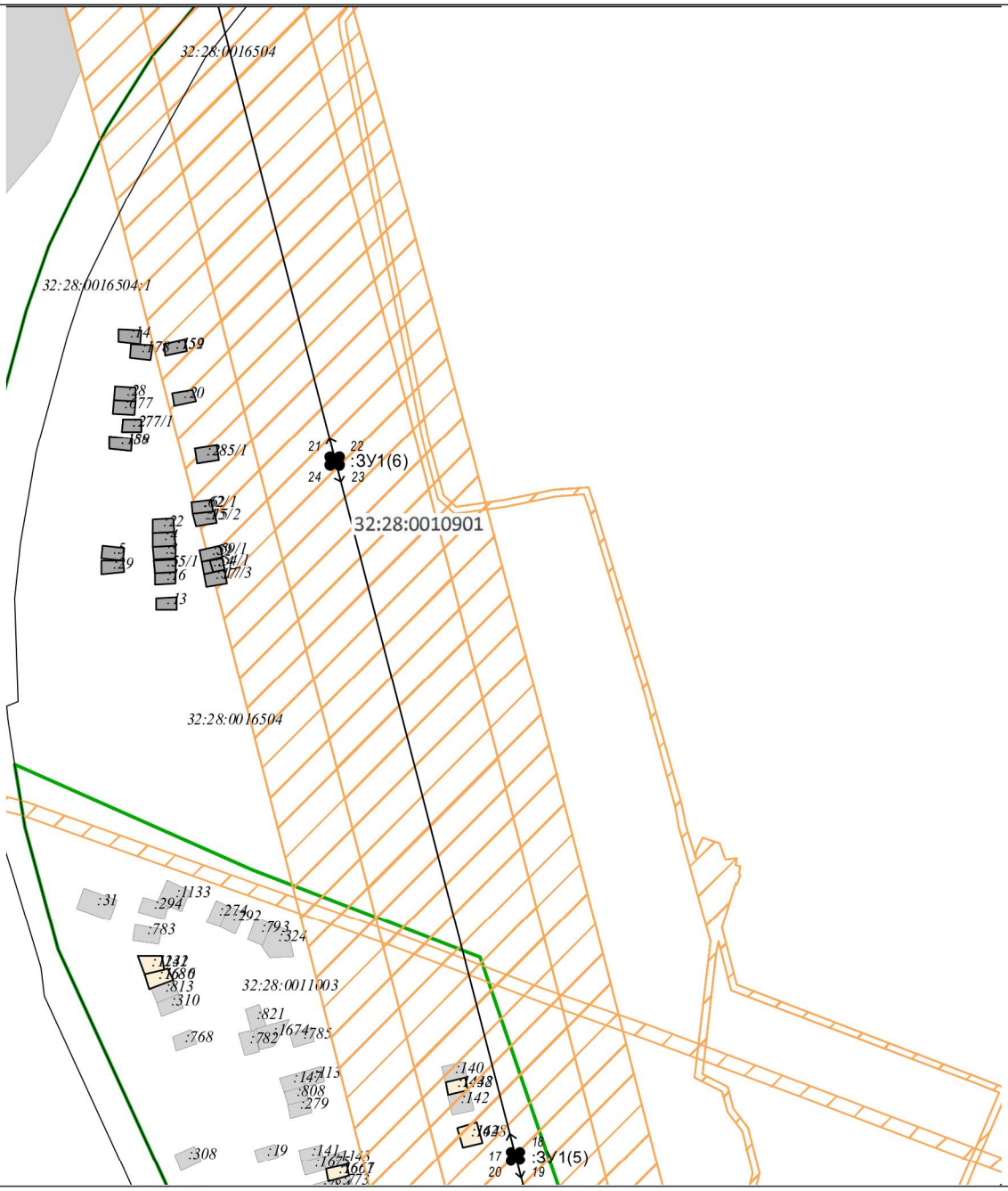

Система координат МСК-32, зона картографической проекции-2
Метод определения координат: Метод спутниковых геодезических измерений

Масштаб 1:2000

Условные обозначения:

	- существующая часть границы, имеющиеся в ГКН сведения о которой достаточны для определения ее местоположения
	- проектные границы публичного сервитута
	- существующее инженерное сооружение ВЛ-110кВ
	- характерная точка границы, сведения о которой достаточны для определения ее местоположения
	- граница кадастрового квартала
	- граница зоны с особыми условиями использования

Графическое описание местоположения границ публичного сервитута

СХЕМА РАСПОЛОЖЕНИЯ ГРАНИЦ ПУБЛИЧНОГО СЕРВИТУТА
для эксплуатации ВЛ-110кВ «Сталилитейная- Бежицкая»
местоположение: Брянская область

Площадь сервитута 966м2

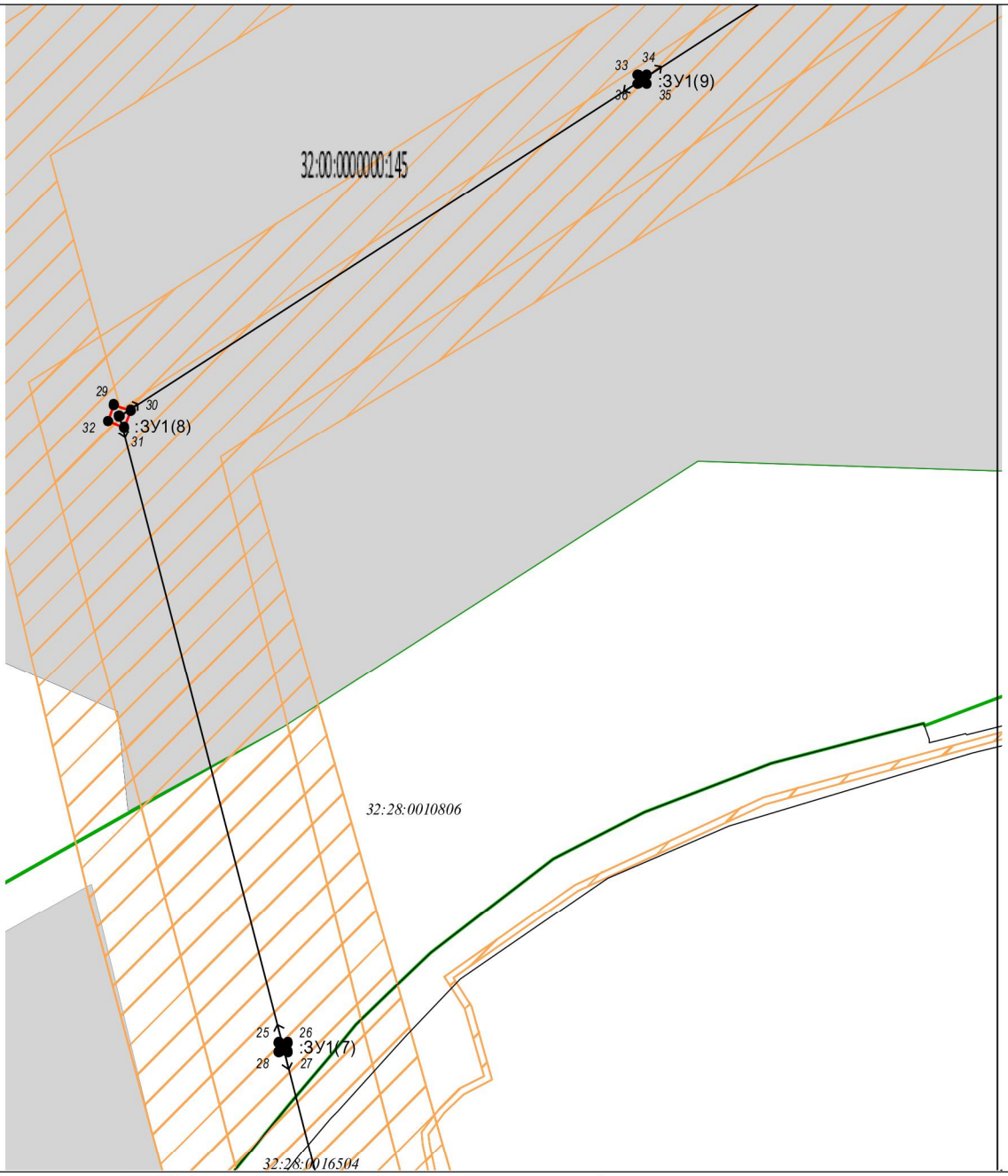

Система координат МСК-32, зона картографической проекции-2
Метод определения координат: Метод спутниковых геодезических измерений

Масштаб 1:2000

Условные обозначения:

	- существующая часть границы, имеющиеся в ГКН сведения о которой достаточны для определения ее местоположения
	- проектные границы публичного сервитута
	- существующее инженерное сооружение ВЛ-110кВ
	- характерная точка границы, сведения о которой достаточны для определения ее местоположения
	- граница кадастрового квартала
	- граница зоны с особыми условиями использования

Графическое описание местоположения границ публичного сервитута

СХЕМА РАСПОЛОЖЕНИЯ ГРАНИЦ ПУБЛИЧНОГО СЕРВИТУТА
для эксплуатации ВЛ-110кВ «Сталилитейная- Бежицкая»
местоположение: Брянская область

Площадь сервитута 966м2

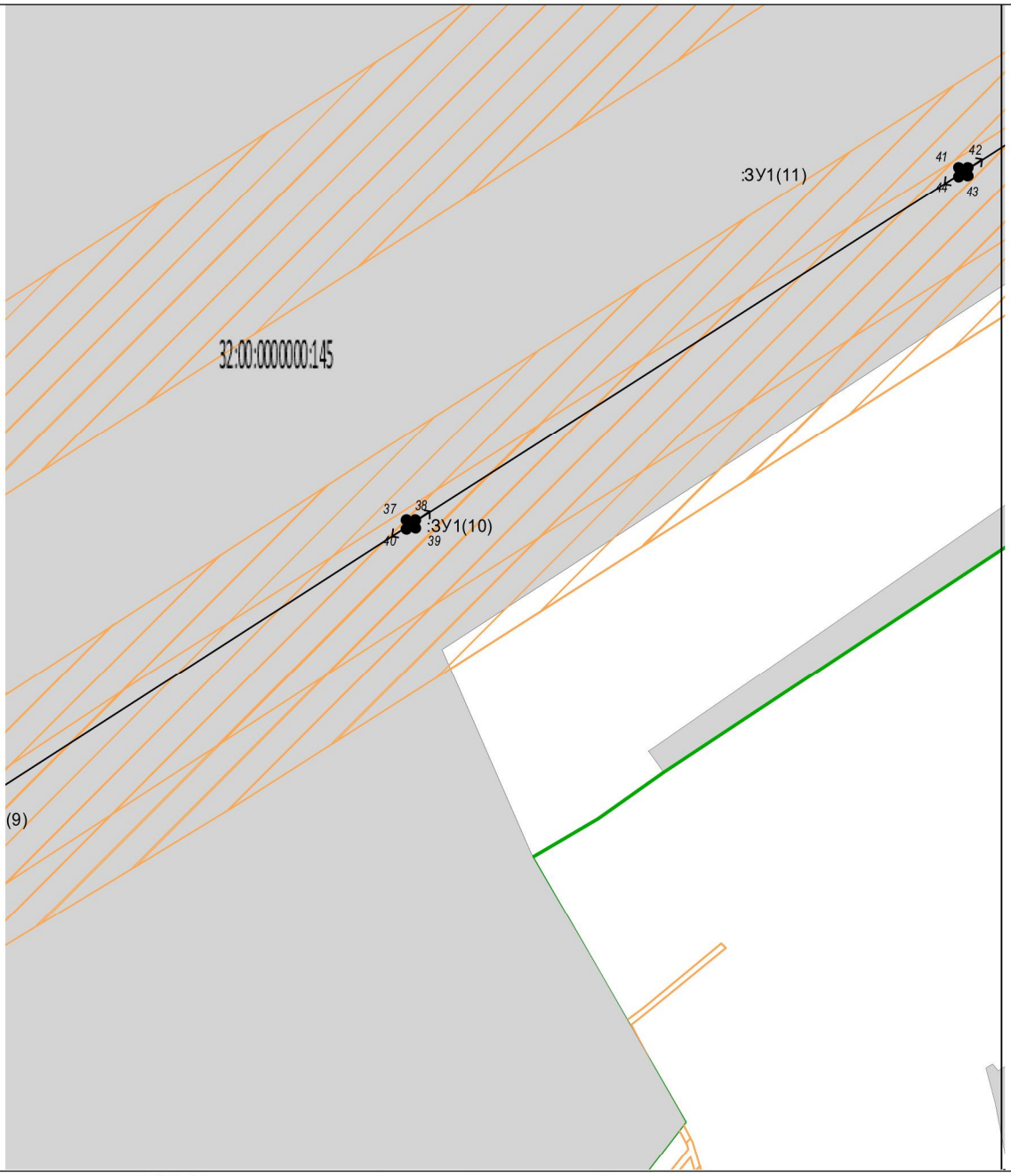

Система координат МСК-32, зона картографической проекции-2
Метод определения координат: Метод спутниковых геодезических измерений

Масштаб 1:2000

Условные обозначения:

	- существующая часть границы, имеющиеся в ГКН сведения о которой достаточны для определения ее местоположения
	- проектные границы публичного сервитута
	- существующее инженерное сооружение ВЛ-110кВ
	- характерная точка границы, сведения о которой достаточны для определения ее местоположения
	- граница кадастрового квартала
	- граница зоны с особыми условиями использования

Графическое описание местоположения границ публичного сервитута

СХЕМА РАСПОЛОЖЕНИЯ ГРАНИЦ ПУБЛИЧНОГО СЕРВИТУТА
для эксплуатации ВЛ-110кВ «Сталилитейная- Бежицкая»
местоположение: Брянская область

Площадь сервитута 966м2

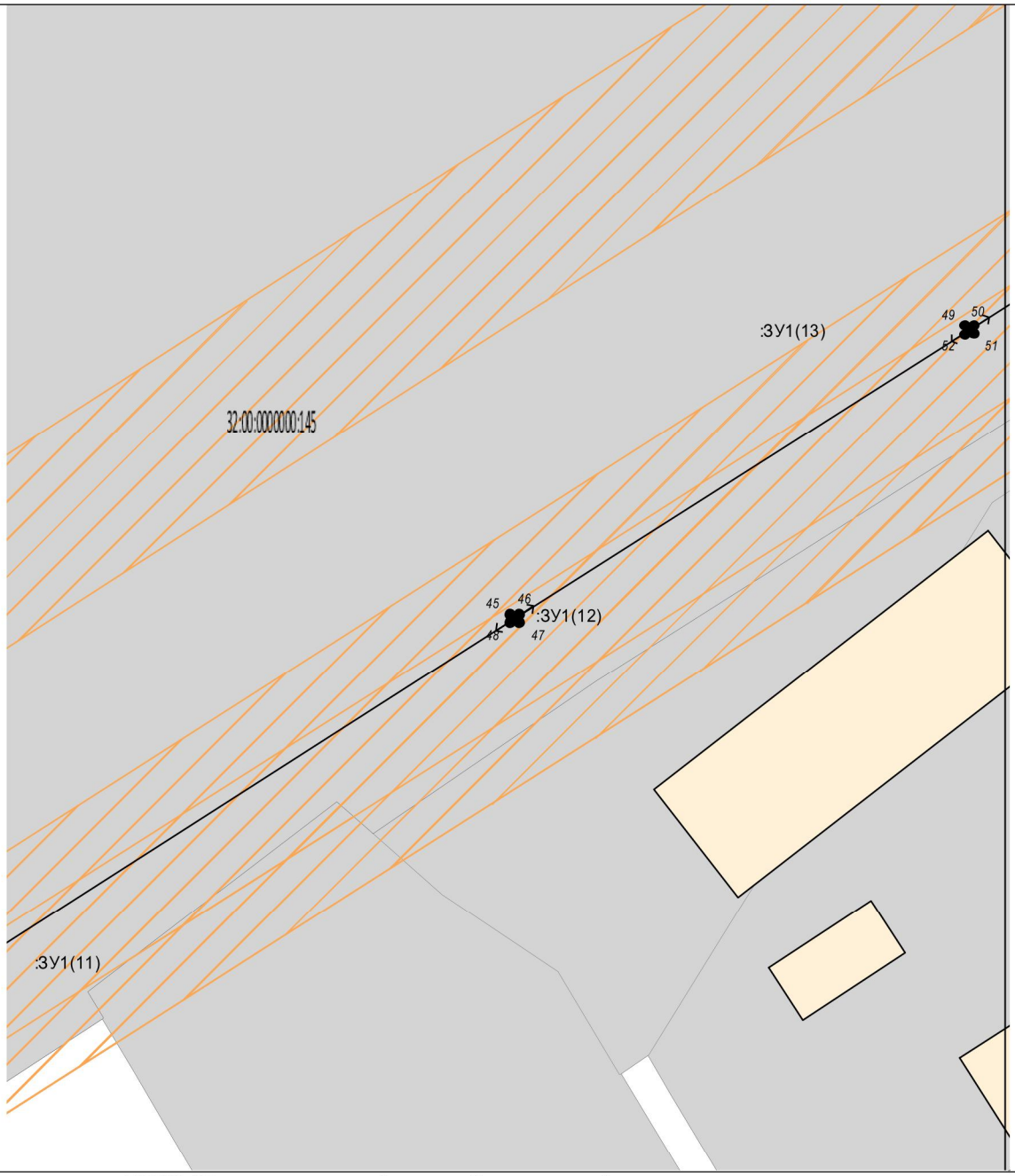

Система координат МСК-32, зона картографической проекции-2
Метод определения координат: Метод спутниковых геодезических измерений

Масштаб 1:2000

Условные обозначения:

	- существующая часть границы, имеющиеся в ГКН сведения о которой достаточны для определения ее местоположения
	- проектные границы публичного сервитута
	- существующее инженерное сооружение ВЛ-110кВ
	- характерная точка границы, сведения о которой достаточны для определения ее местоположения
	- граница кадастрового квартала
	- граница зоны с особыми условиями использования

Графическое описание местоположения границ публичного сервитута

СХЕМА РАСПОЛОЖЕНИЯ ГРАНИЦ ПУБЛИЧНОГО СЕРВИТУТА
для эксплуатации ВЛ-110кВ «Сталилитейная- Бежицкая»
местоположение: Брянская область

Площадь сервитута 966м2

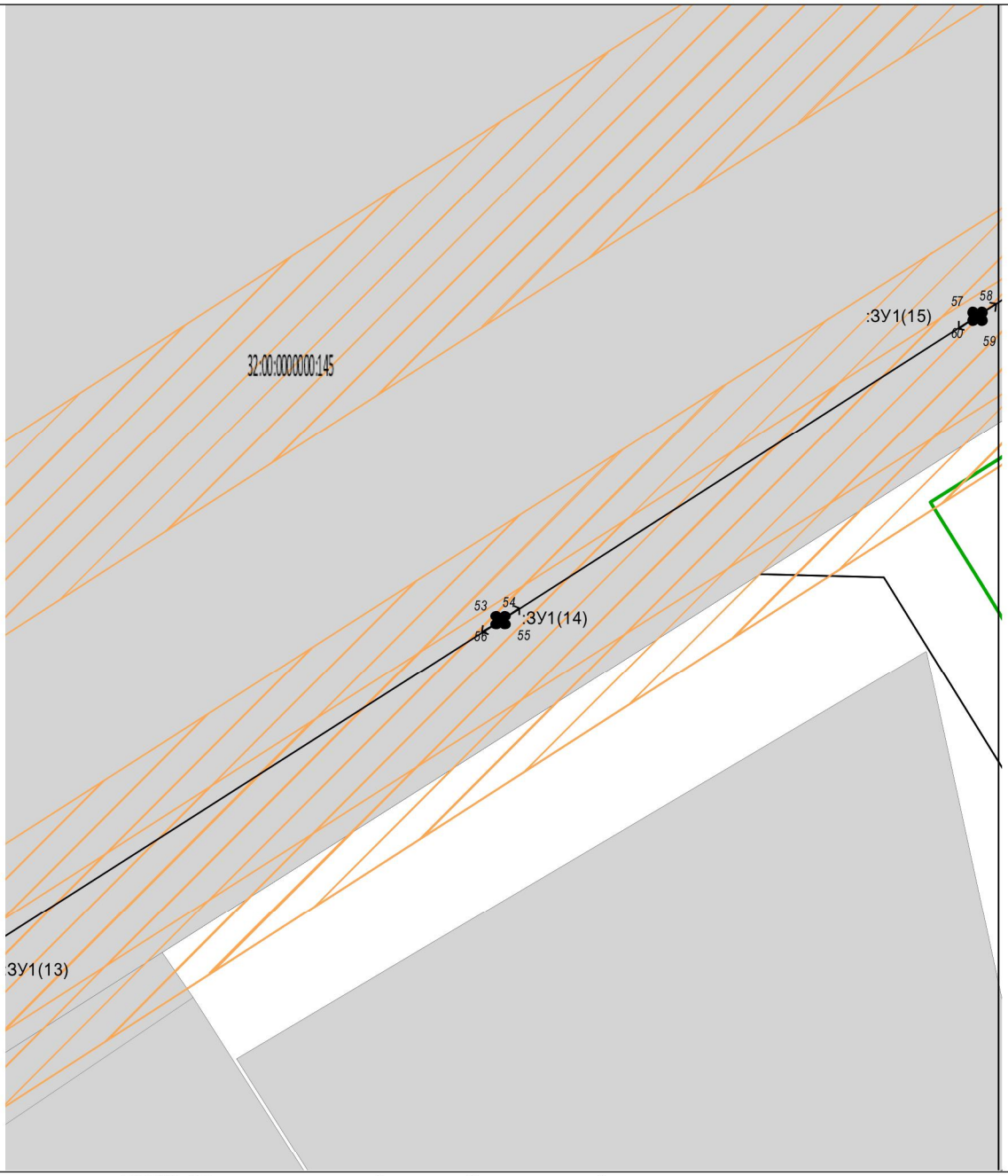

Система координат МСК-32, зона картографической проекции-2
Метод определения координат: Метод спутниковых геодезических измерений

Масштаб 1:2000

Условные обозначения:

	- существующая часть границы, имеющиеся в ГКН сведения о которой достаточны для определения ее местоположения
	- проектные границы публичного сервитута
	- существующее инженерное сооружение ВЛ-110кВ
	- характерная точка границы, сведения о которой достаточны для определения ее местоположения
	- граница кадастрового квартала
	- граница зоны с особыми условиями использования

Графическое описание местоположения границ публичного сервитута

СХЕМА РАСПОЛОЖЕНИЯ ГРАНИЦ ПУБЛИЧНОГО СЕРВИТУТА
для эксплуатации ВЛ-110кВ «Сталилитейная- Бежицкая»
местоположение: Брянская область

Площадь сервитута 966м2

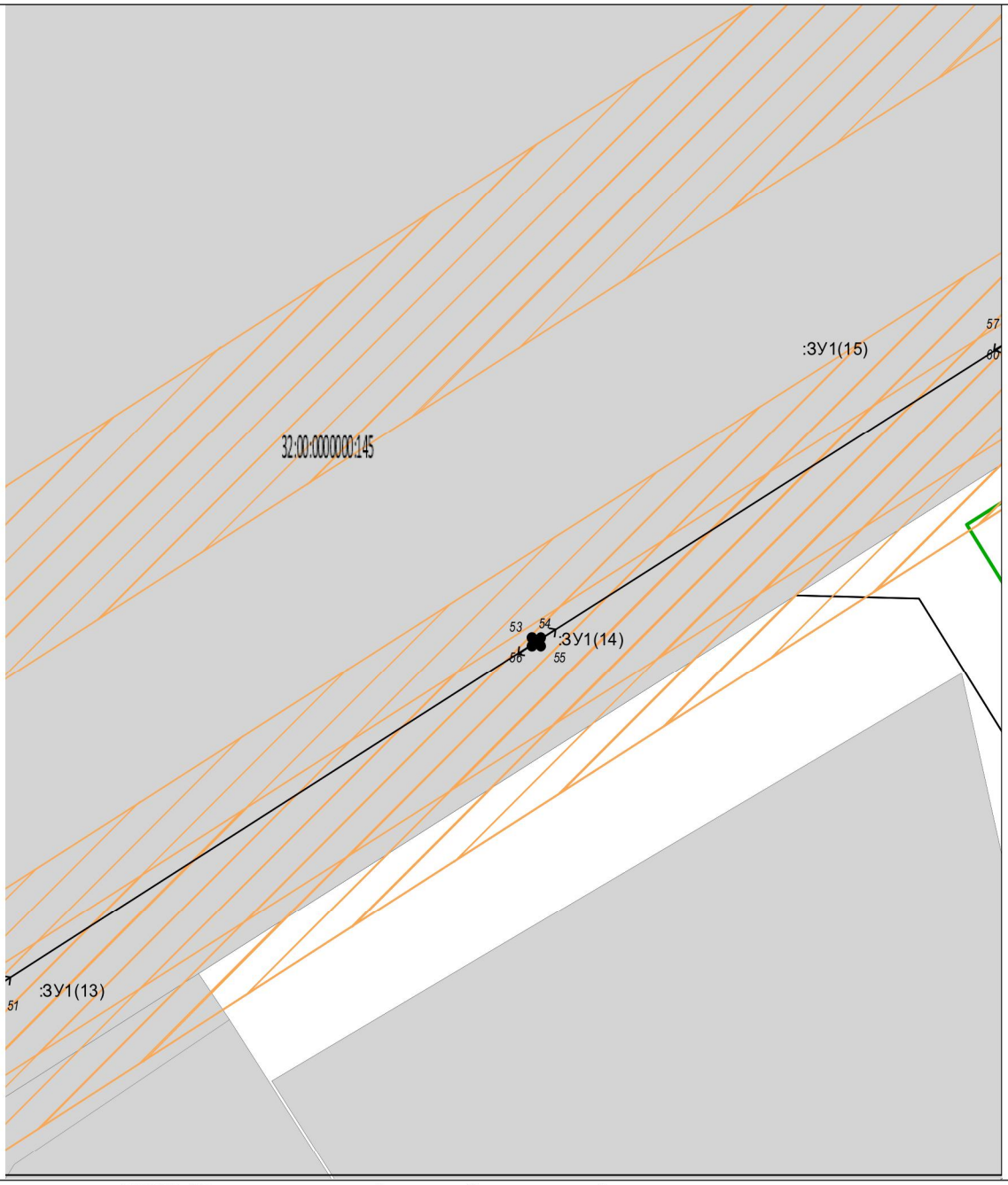

Система координат МСК-32, зона картографической проекции-2
Метод определения координат: Метод спутниковых геодезических измерений

Масштаб 1:2000

Условные обозначения:

	- существующая часть границы, имеющиеся в ГКН сведения о которой достаточны для определения ее местоположения
	- проектные границы публичного сервитута
	- существующее инженерное сооружение ВЛ-110кВ
	- характерная точка границы, сведения о которой достаточны для определения ее местоположения
	- граница кадастрового квартала
	- граница зоны с особыми условиями использования

Графическое описание местоположения границ публичного сервитута

СХЕМА РАСПОЛОЖЕНИЯ ГРАНИЦ ПУБЛИЧНОГО СЕРВИТУТА
для эксплуатации ВЛ-110кВ «Сталилитейная- Бежицкая»
местоположение: Брянская область

Площадь сервитута 966м2

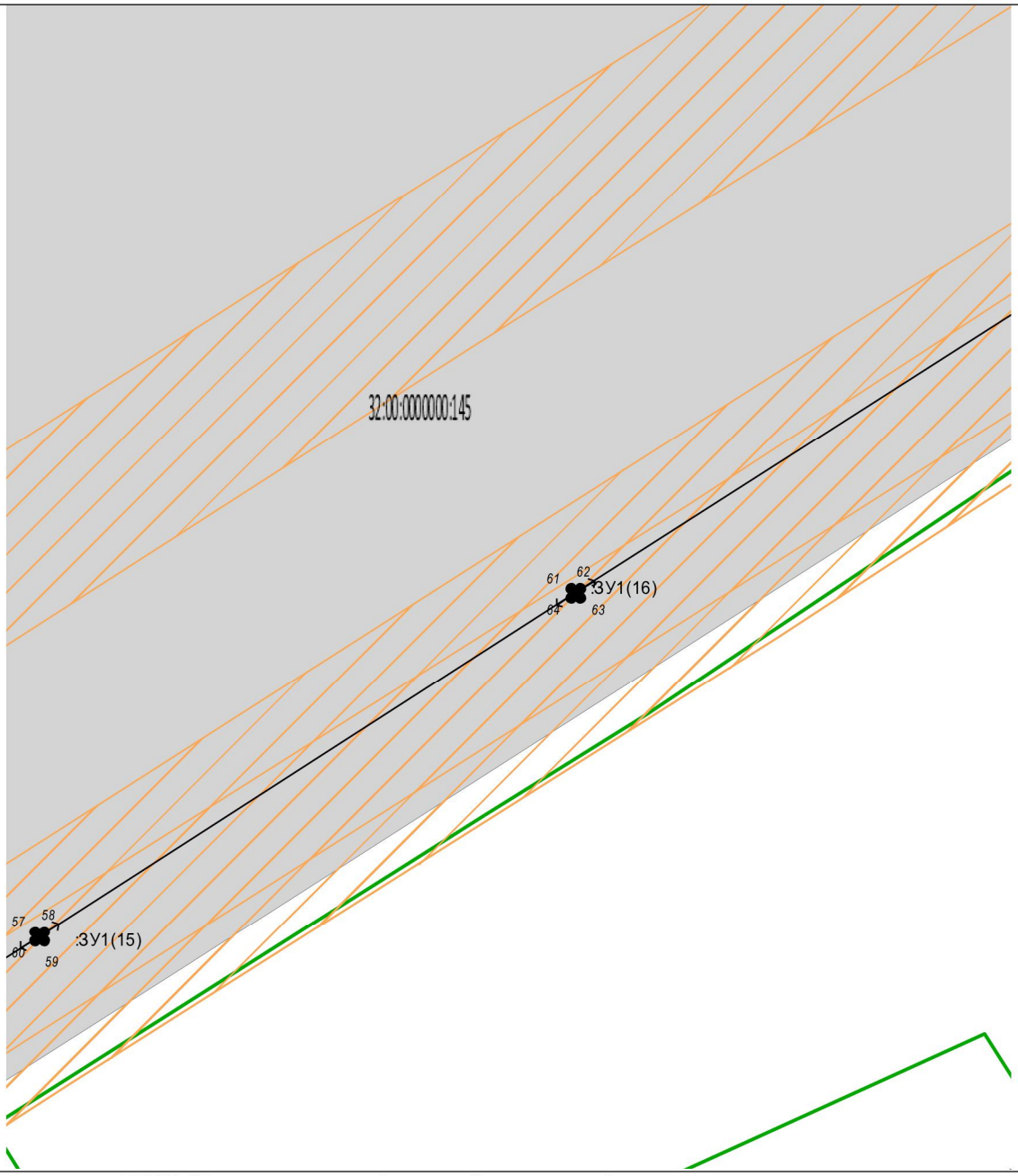

Система координат МСК-32, зона картографической проекции-2
Метод определения координат: Метод спутниковых геодезических измерений

Масштаб 1:2000

Условные обозначения:

	- существующая часть границы, имеющиеся в ГКН сведения о которой достаточны для определения ее местоположения
	- проектные границы публичного сервитута
	- существующее инженерное сооружение ВЛ-110кВ
	- характерная точка границы, сведения о которой достаточны для определения ее местоположения
	- граница кадастрового квартала
	- граница зоны с особыми условиями использования

Графическое описание местоположения границ публичного сервитута

СХЕМА РАСПОЛОЖЕНИЯ ГРАНИЦ ПУБЛИЧНОГО СЕРВИТУТА
для эксплуатации ВЛ-110кВ «Сталилитейная- Бежицкая»
местоположение: Брянская область

Площадь сервитута 966м2

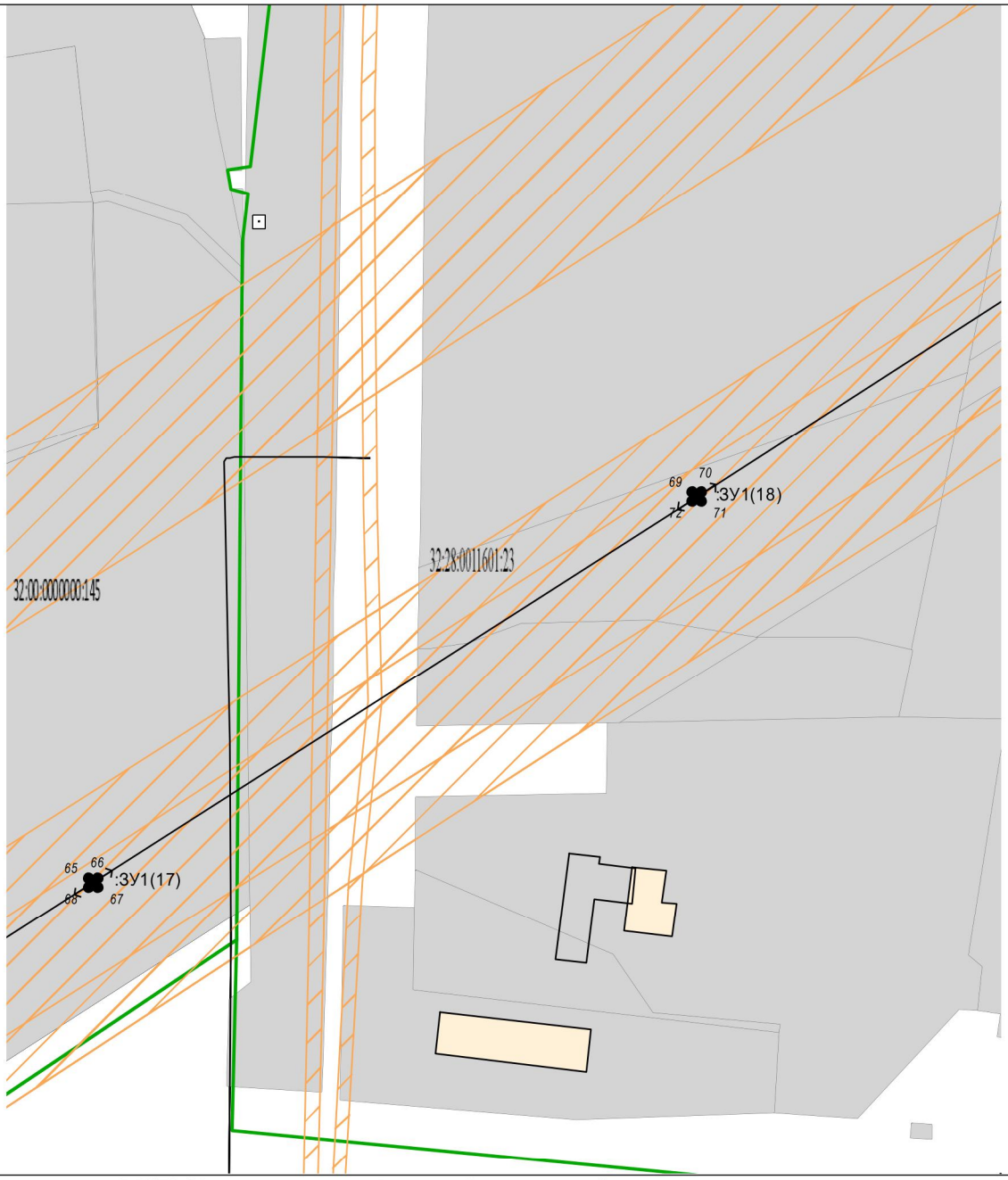

Система координат МСК-32, зона картографической проекции-2
Метод определения координат: Метод спутниковых геодезических измерений

Масштаб 1:2000

Условные обозначения:

	- существующая часть границы, имеющиеся в ГКН сведения о которой достаточны для определения ее местоположения
	- проектные границы публичного сервитута
	- существующее инженерное сооружение ВЛ-110кВ
	- характерная точка границы, сведения о которой достаточны для определения ее местоположения
	- граница кадастрового квартала
	- граница зоны с особыми условиями использования

Графическое описание местоположения границ публичного сервитута

СХЕМА РАСПОЛОЖЕНИЯ ГРАНИЦ ПУБЛИЧНОГО СЕРВИТУТА
для эксплуатации ВЛ-110кВ «Сталилитейная- Бежицкая»
местоположение: Брянская область

Площадь сервитута 966м2

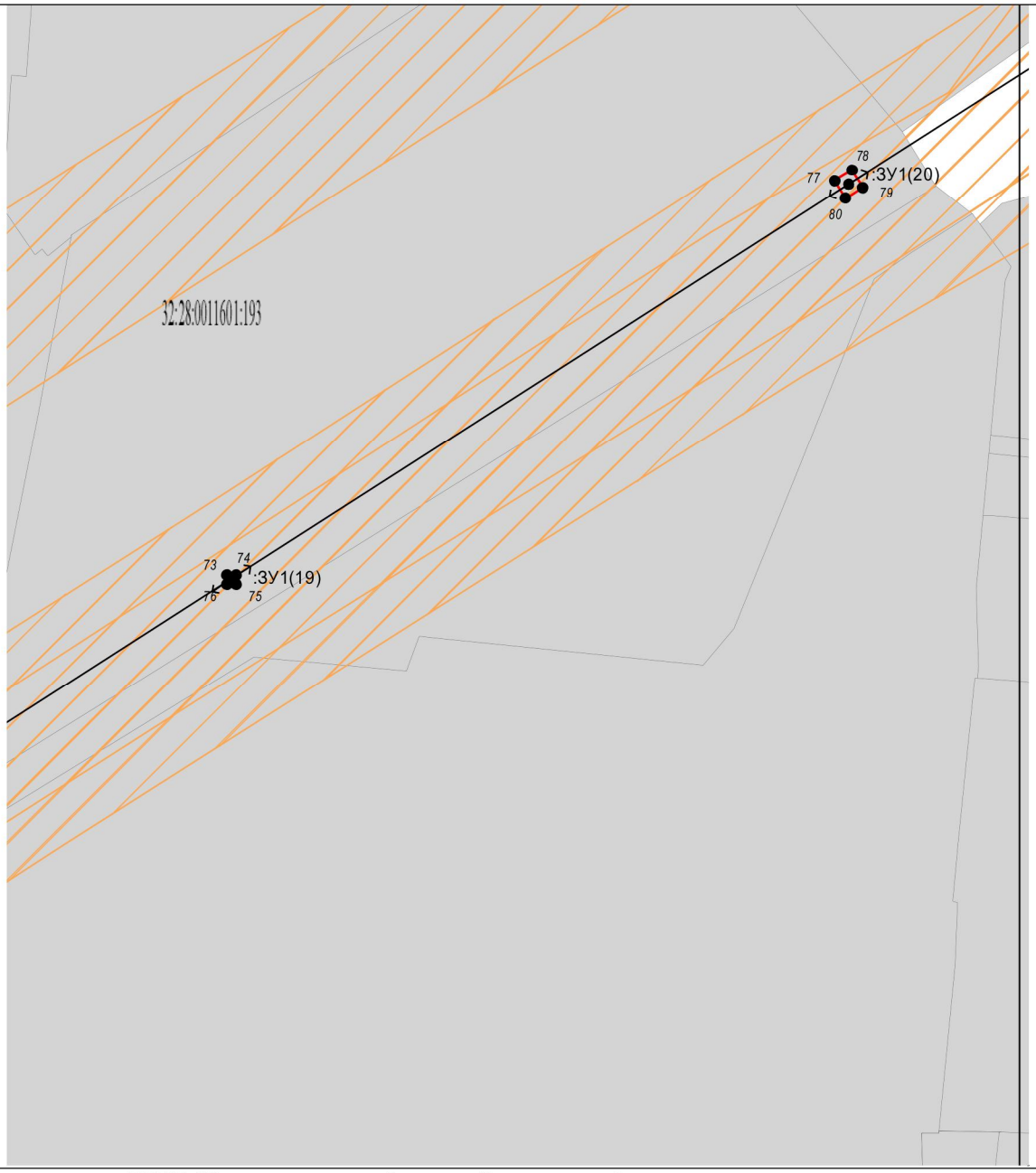

Система координат МСК-32, зона картографической проекции-2
Метод определения координат: Метод спутниковых геодезических измерений

Масштаб 1:2000

Условные обозначения:

	- существующая часть границы, имеющиеся в ГКН сведения о которой достаточны для определения ее местоположения
	- проектные границы публичного сервитута
	- существующее инженерное сооружение ВЛ-110кВ
	- характерная точка границы, сведения о которой достаточны для определения ее местоположения
	- граница кадастрового квартала
	- граница зоны с особыми условиями использования

Графическое описание местоположения границ публичного сервитута

СХЕМА РАСПОЛОЖЕНИЯ ГРАНИЦ ПУБЛИЧНОГО СЕРВИТУТА
для эксплуатации ВЛ-110кВ «Сталилитейная- Бежицкая»
местоположение: Брянская область

Площадь сервитута 966м2

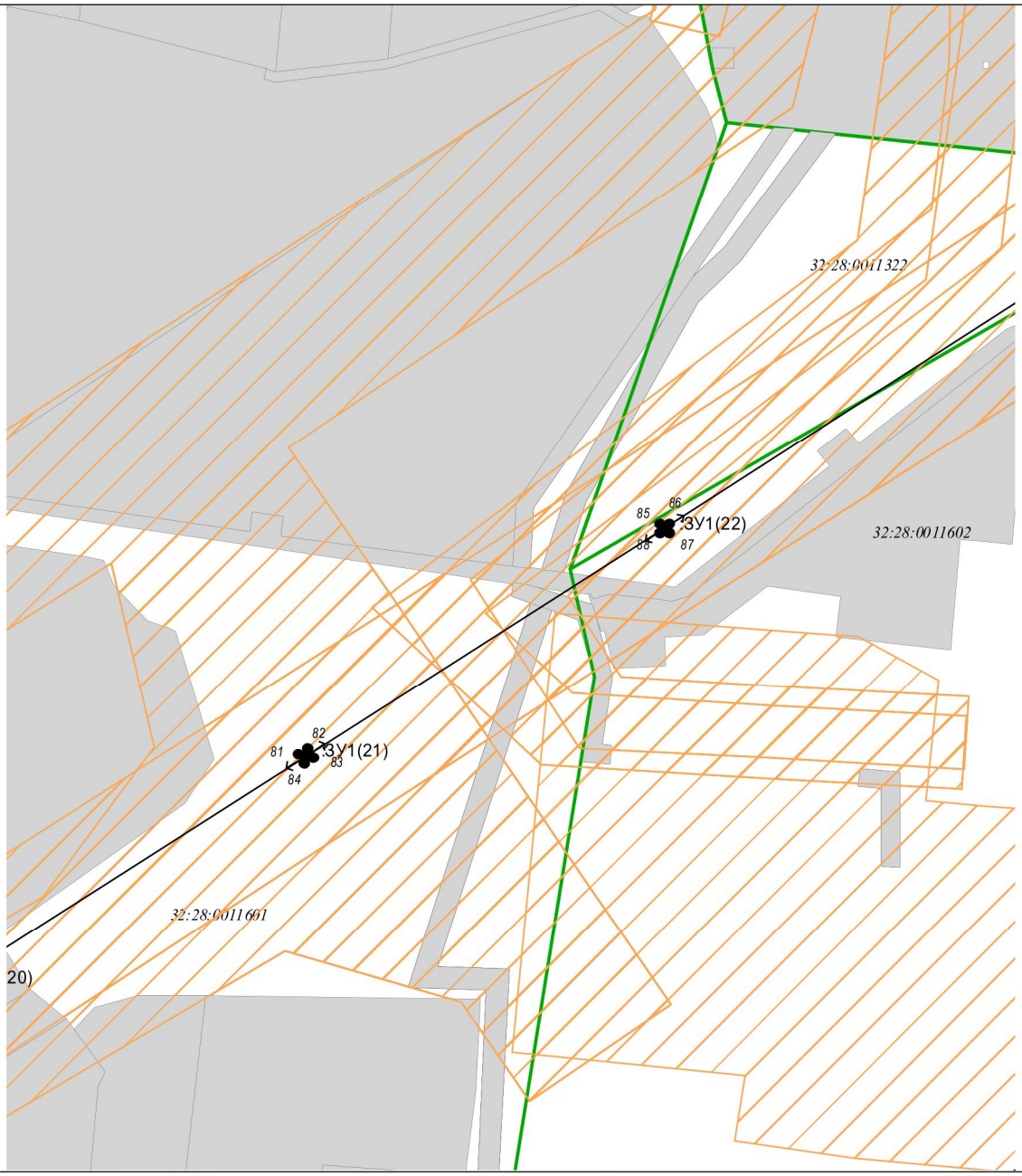

Система координат МСК-32, зона картографической проекции-2
Метод определения координат: Метод спутниковых геодезических измерений

Масштаб 1:2000

Условные обозначения:

	- существующая часть границы, имеющиеся в ГКН сведения о которой достаточны для определения ее местоположения
	- проектные границы публичного сервитута
	- существующее инженерное сооружение ВЛ-110кВ
	- характерная точка границы, сведения о которой достаточны для определения ее местоположения
	- граница кадастрового квартала
	- граница зоны с особыми условиями использования

Графическое описание местоположения границ публичного сервитута

СХЕМА РАСПОЛОЖЕНИЯ ГРАНИЦ ПУБЛИЧНОГО СЕРВИТУТА
для эксплуатации ВЛ-110кВ «Сталилитейная- Бежицкая»
местоположение: Брянская область

Площадь сервитута 966м2

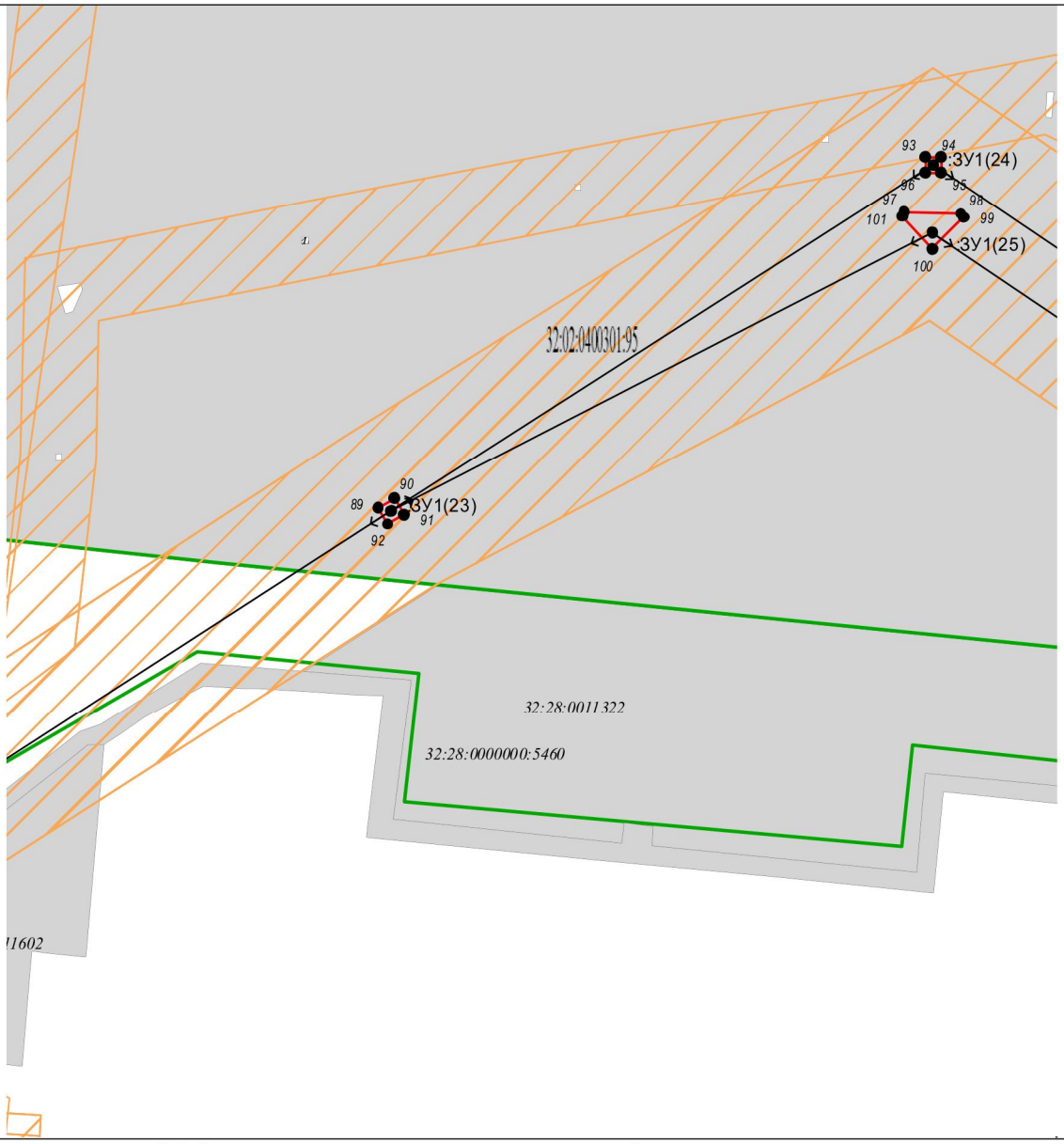

Система координат МСК-32, зона картографической проекции-2
Метод определения координат: Метод спутниковых геодезических измерений

Масштаб 1:2000

Условные обозначения:

	- существующая часть границы, имеющиеся в ГКН сведения о которой достаточны для определения ее местоположения
	- проектные границы публичного сервитута
	- существующее инженерное сооружение ВЛ-110кВ
	- характерная точка границы, сведения о которой достаточны для определения ее местоположения
	- граница кадастрового квартала
	- граница зоны с особыми условиями использования

Графическое описание местоположения границ публичного сервитута

СХЕМА РАСПОЛОЖЕНИЯ ГРАНИЦ ПУБЛИЧНОГО СЕРВИТУТА
для эксплуатации ВЛ-110кВ «Сталилитейная- Бежицкая»
местоположение: Брянская область

Площадь сервитута 966м2

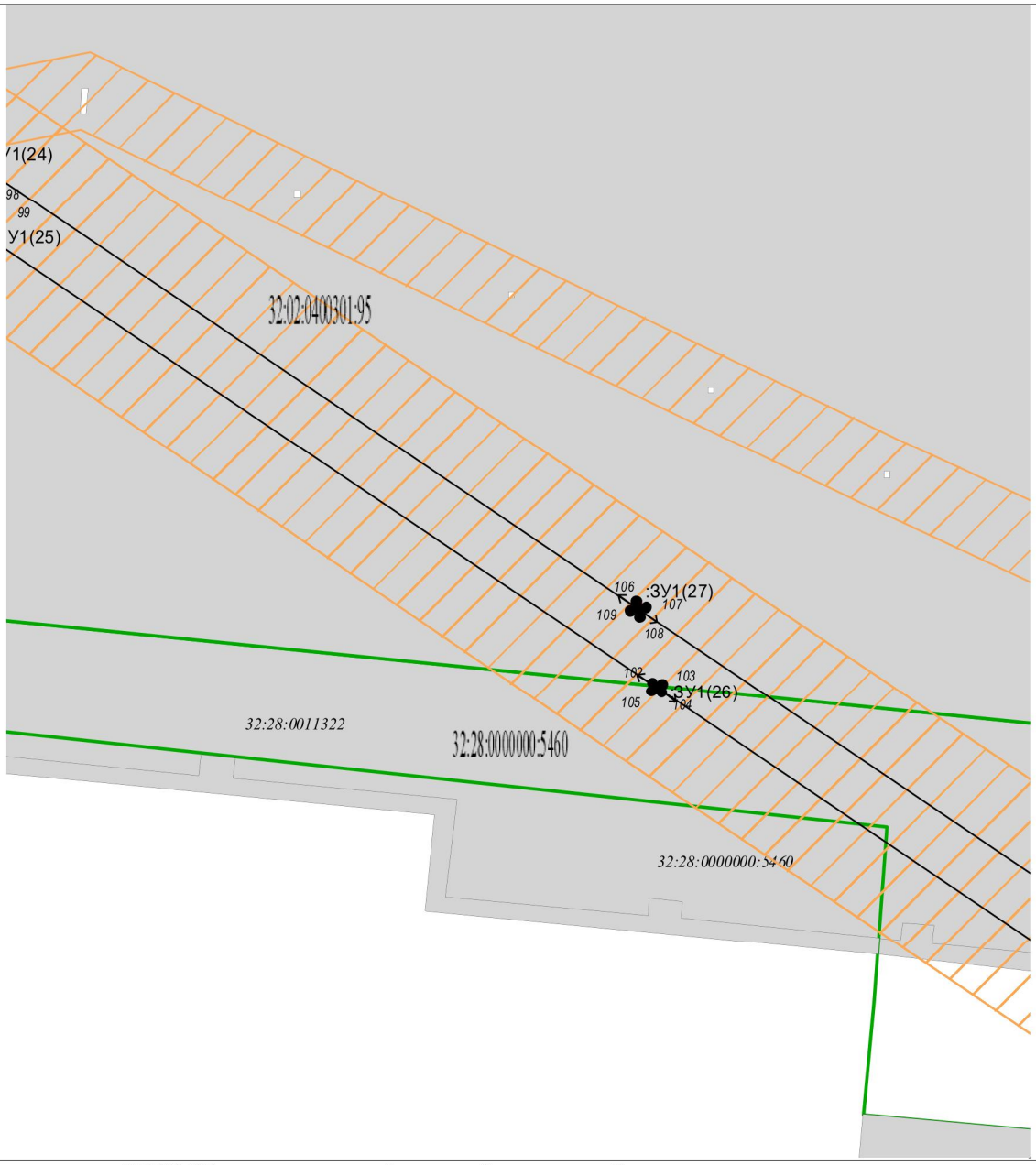

Система координат МСК-32, зона картографической проекции-2
Метод определения координат: Метод спутниковых геодезических измерений

Масштаб 1:2000

Условные обозначения:

	- существующая часть границы, имеющиеся в ГКН сведения о которой достаточны для определения ее местоположения
	- проектные границы публичного сервитута
	- существующее инженерное сооружение ВЛ-110кВ
	- характерная точка границы, сведения о которой достаточны для определения ее местоположения
	- граница кадастрового квартала
	- граница зоны с особыми условиями использования

Графическое описание местоположения границ публичного сервитута

СХЕМА РАСПОЛОЖЕНИЯ ГРАНИЦ ПУБЛИЧНОГО СЕРВИТУТА
для эксплуатации ВЛ-110кВ «Сталилитейная- Бежицкая»
местоположение: Брянская область

Площадь сервитута 966м2

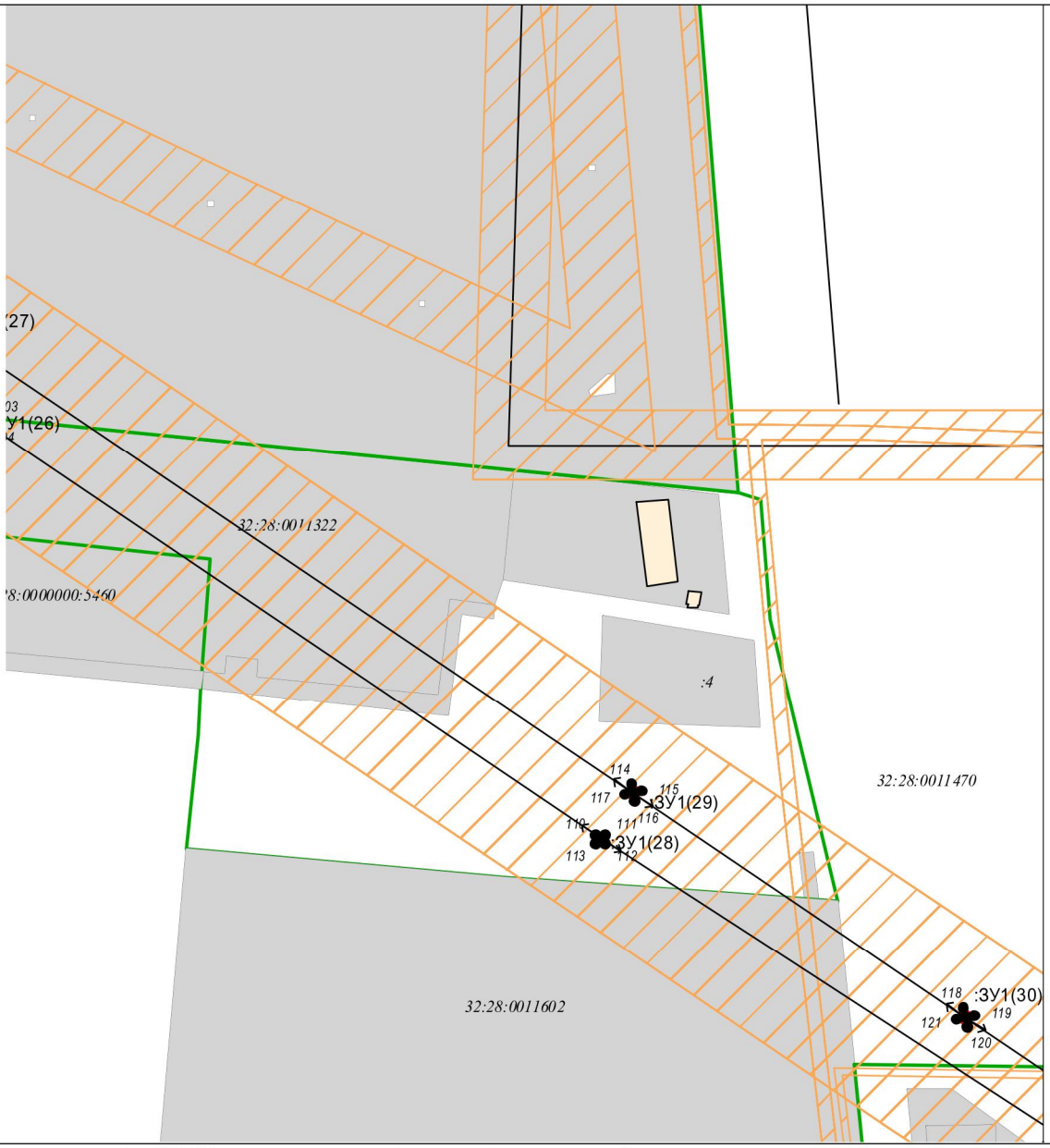

Система координат МСК-32, зона картографической проекции-2
Метод определения координат: Метод спутниковых геодезических измерений

Масштаб 1:2000

Условные обозначения:

	- существующая часть границы, имеющиеся в ГКН сведения о которой достаточны для определения ее местоположения
	- проектные границы публичного сервитута
	- существующее инженерное сооружение ВЛ-110кВ
	- характерная точка границы, сведения о которой достаточны для определения ее местоположения
	- граница кадастрового квартала
	- граница зоны с особыми условиями использования

Графическое описание местоположения границ публичного сервитута

СХЕМА РАСПОЛОЖЕНИЯ ГРАНИЦ ПУБЛИЧНОГО СЕРВИТУТА
для эксплуатации ВЛ-110кВ «Сталилитейная- Бежицкая»
местоположение: Брянская область

Площадь сервитута 966м2

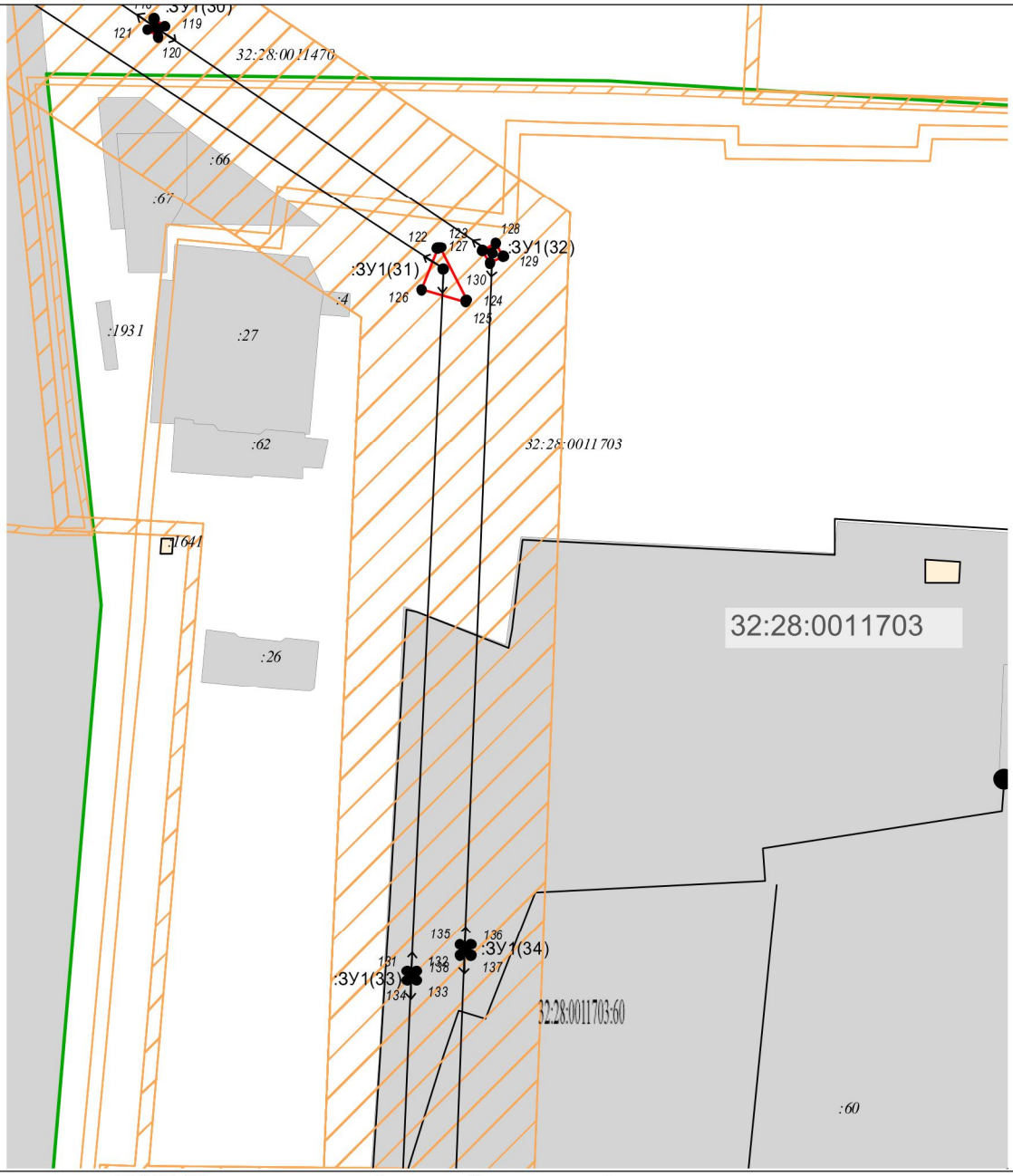

Система координат МСК-32, зона картографической проекции-2
Метод определения координат: Метод спутниковых геодезических измерений

Масштаб 1:2000

Условные обозначения:

	- существующая часть границы, имеющиеся в ГКН сведения о которой достаточны для определения ее местоположения
	- проектные границы публичного сервитута
	- существующее инженерное сооружение ВЛ-110кВ
	- характерная точка границы, сведения о которой достаточны для определения ее местоположения
	- граница кадастрового квартала
	- граница зоны с особыми условиями использования

Графическое описание местоположения границ публичного сервитута

СХЕМА РАСПОЛОЖЕНИЯ ГРАНИЦ ПУБЛИЧНОГО СЕРВИТУТА
для эксплуатации ВЛ-110кВ «Сталилитейная- Бежицкая»
местоположение: Брянская область

Площадь сервитута 966м2

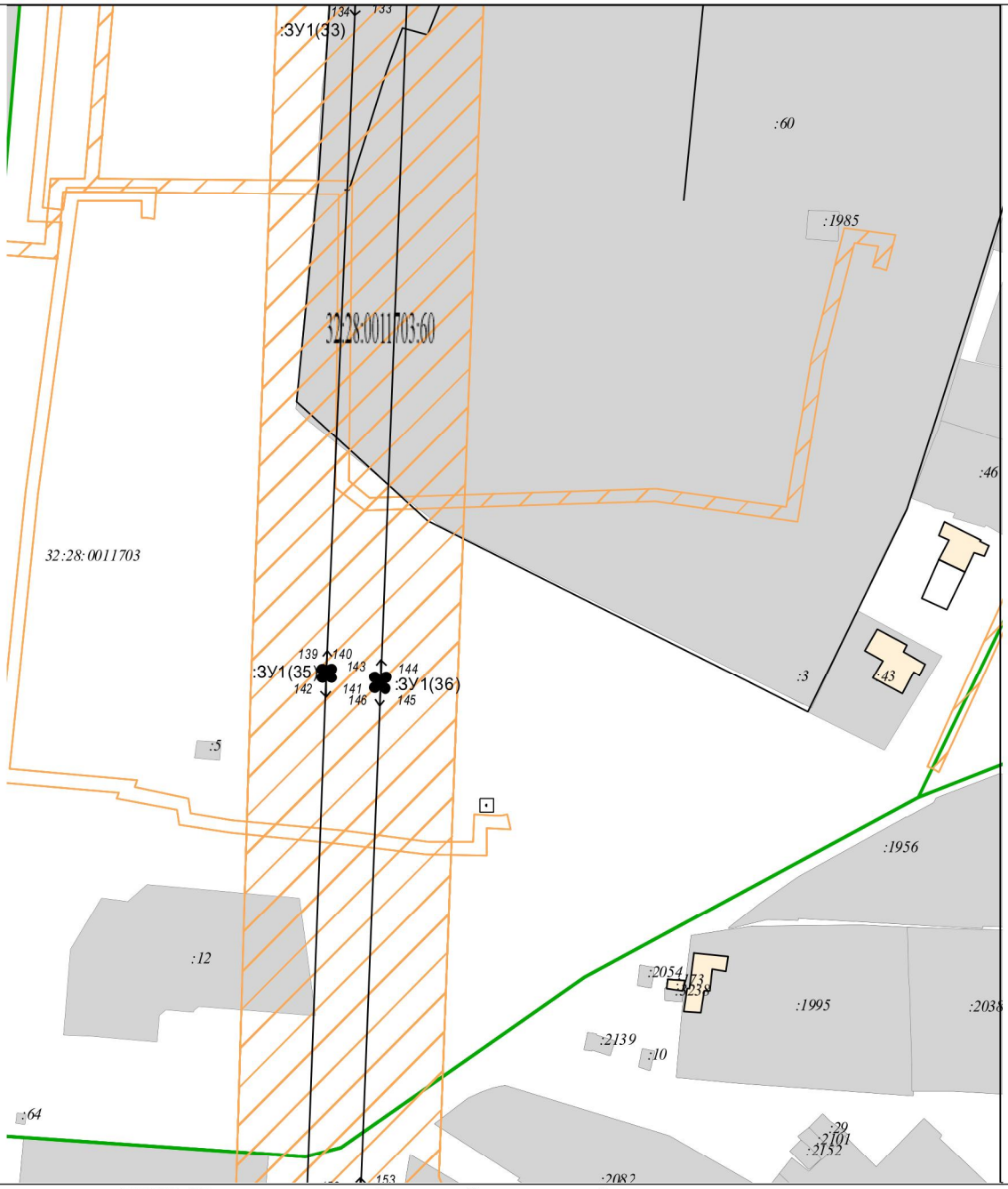

Система координат МСК-32, зона картографической проекции-2
Метод определения координат: Метод спутниковых геодезических измерений

Масштаб 1:2000

Условные обозначения:

	- существующая часть границы, имеющиеся в ГКН сведения о которой достаточны для определения ее местоположения
	- проектные границы публичного сервитута
	- существующее инженерное сооружение ВЛ-110кВ
	- характерная точка границы, сведения о которой достаточны для определения ее местоположения
	- граница кадастрового квартала
	- граница зоны с особыми условиями использования

Графическое описание местоположения границ публичного сервитута

СХЕМА РАСПОЛОЖЕНИЯ ГРАНИЦ ПУБЛИЧНОГО СЕРВИТУТА
для эксплуатации ВЛ-110кВ «Сталилитейная- Бежицкая»
местоположение: Брянская область

Площадь сервитута 966м2

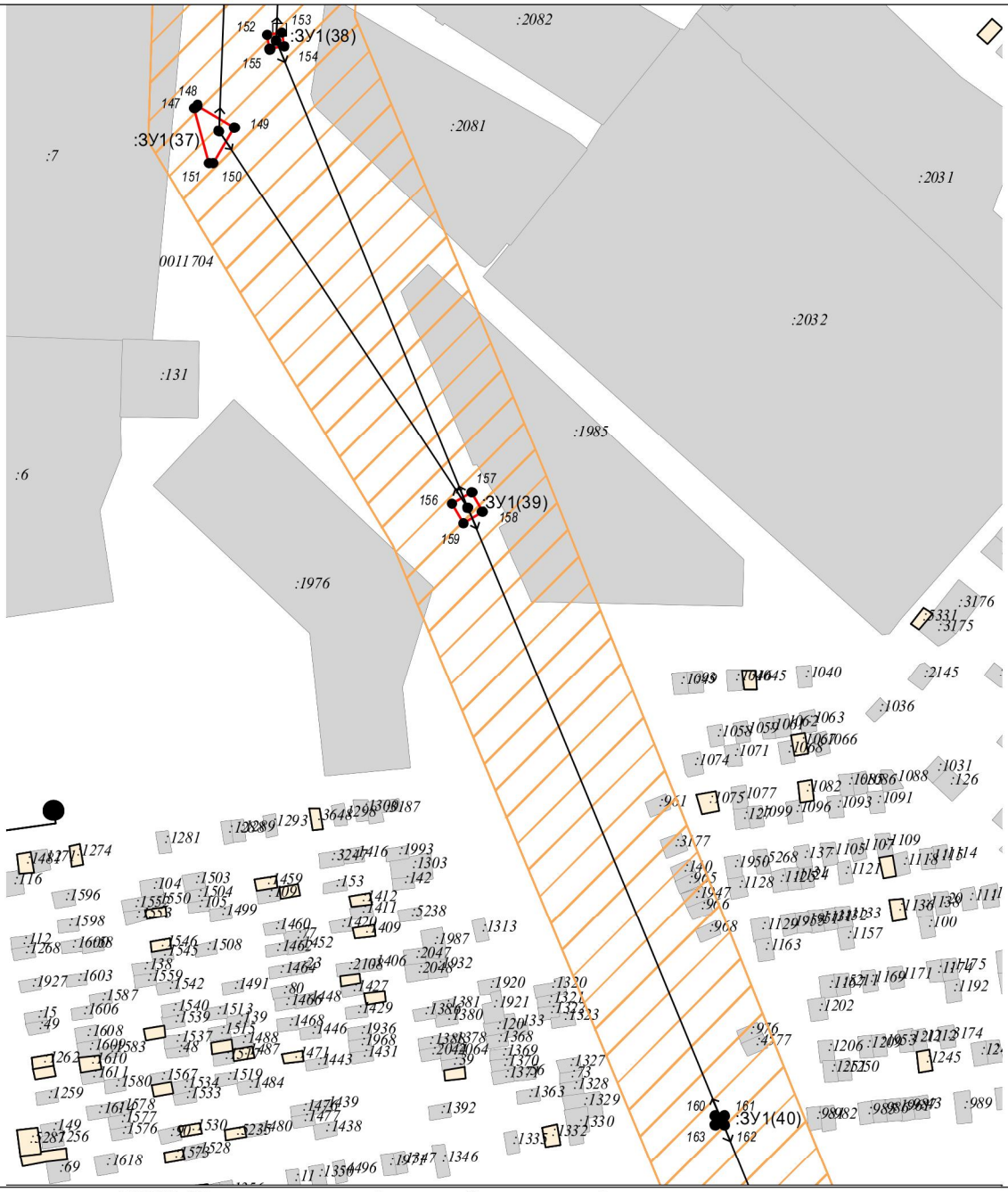
:ЗУ1(38)
:ЗУ1(37)
:ЗУ1(39)
:ЗУ1(40)
:2082
:2081
:2031
:2032
:1985
:1976
:131
:7
:6
:3176
:3175
:2145
:1036
:1031
:126
:1040
:1313
:1987
:1920
:1921
:1392
:1363
:1329
:1346
:1618
:1259
:1274
:1281
:1993
:1303
:142
:153
:5238
:1416
:1411
:1412
:1409
:1420
:1460
:1499
:1503
:1504
:105
:104
:1596
:1598
:1603
:1927
:1587
:1606
:1608
:1610
:1611
:1580
:1567
:1534
:1533
:1519
:1484
:1491
:1542
:1559
:1508
:1546
:1545
:1540
:1539
:1513
:1515
:1488
:1487
:1537
:1468
:1446
:1443
:1431
:1936
:1968
:1427
:1429
:1448
:1466
:1452
:1464
:1406
:2047
:2048
:1932
:1381
:1380
:1378
:1368
:1369
:1370
:1327
:1328
:1330
:1332
:1335
:1323
:1322
:1320
:1133
:1064
:1439
:1477
:1438
:1480
:1530
:1528
:1577
:1576
:1678
:1256
:1287
:69
:149
:1262
:1245
:1250
:1206
:1202
:1192
:1157
:1163
:1128
:1124
:1121
:1113
:1109
:1107
:1105
:1137
:1950
:1947
:966
:965
:968
:976
:4577
:3177
:951
:1075
:1077
:1082
:1088
:1086
:1093
:1091
:1096
:1099
:1074
:1071
:1063
:1066
:1058
:1045
:1046
:1049
:989
:1182
:1174
:1171
:1169
:1175
:1114
:1111
:100
:1139
:1136
:1133
:1131
:1129
:1125
:1122
:1118
:1116
:1114
:1112
:1110
:1108
:1106
:1104
:1102
:1100
:1098
:1095
:1092
:1090
:1087
:1085
:1083
:1081
:1079
:1076
:1073
:1070
:1068
:1065
:1062
:1060
:1057
:1055
:1052
:1050
:1047
:1044
:1042
:1039
:1037
:1034
:1032
:1029
:1027
:1024
:1022
:1019
:1017
:1014
:1012
:1009
:1007
:1004
:1002
:999
:997
:994
:992
:990
:987
:985
:982
:980
:977
:975
:972
:970
:967
:964
:962
:959
:957
:954
:952
:949
:947
:944
:942
:939
:937
:934
:932
:929
:927
:924
:922
:919
:917
:914
:912
:909
:907
:904
:902
:899
:897
:894
:892
:889
:887
:884
:882
:879
:877
:874
:872
:869
:867
:864
:862
:859
:857
:854
:852
:849
:847
:844
:842
:839
:837
:834
:832
:829
:827
:824
:822
:819
:817
:814
:812
:809
:807
:804
:802
:799
:797
:794
:792
:789
:787
:784
:782
:779
:777
:774
:772
:769
:767
:764
:762
:759
:757
:754
:752
:749
:747
:744
:742
:739
:737
:734
:732
:729
:727
:724
:722
:719
:717
:714
:712
:709
:707
:704
:702
:699
:697
:694
:692
:689
:687
:684
:682
:679
:677
:674
:672
:669
:667
:664
:662
:659
:657
:654
:652
:649
:647
:644
:642
:639
:637
:634
:632
:629
:627
:624
:622
:619
:617
:614
:612
:609
:607
:604
:602
:599
:597
:594
:592
:589
:587
:584
:582
:579
:577
:574
:572
:569
:567
:564
:562
:559
:557
:554
:552
:549
:547
:544
:542
:539
:537
:534
:532
:529
:527
:524
:522
:519
:517
:514
:512
:509
:507
:504
:502
:499
:497
:494
:492
:489
:487
:484
:482
:479
:477
:474
:472
:469
:467
:464
:462
:459
:457
:454
:452
:449
:447
:444
:442
:439
:437
:434
:432
:429
:427
:424
:422
:419
:417
:414
:412
:409
:407
:404
:402
:399
:397
:394
:392
:389
:387
:384
:382
:379
:377
:374
:372
:369
:367
:364
:362
:359
:357
:354
:352
:349
:347
:344
:342
:339
:337
:334
:332
:329
:327
:324
:322
:319
:317
:314
:312
:309
:307
:304
:302
:299
:297
:294
:292
:289
:287
:284
:282
:279
:277
:274
:272
:269
:267
:264
:262
:259
:257
:254
:252
:249
:247
:244
:242
:239
:237
:234
:232
:229
:227
:224
:222
:219
:217
:214
:212
:209
:207
:204
:202
:199
:197
:194
:192
:189
:187
:184
:182
:179
:177
:174
:172
:169
:167
:164
:162
:159
:157
:154
:152
:149
:147
:144
:142
:139
:137
:134
:132
:129
:127
:124
:122
:119
:117
:114
:112
:109
:107
:104
:102
:99
:97
:94
:92
:89
:87
:84
:82
:79
:77
:74
:72
:69
:67
:64
:62
:59
:57
:54
:52
:49
:47
:44
:42
:39
:37
:34
:32
:29
:27
:24
:22
:19
:17
:14
:12
:9
:7
:4
:2
:1
:0
:3
:5
:6
:8
:10
:11
:13
:15
:16
:18
:20
:21
:23
:25
:26
:28
:30
:31
:33
:35
:36
:38
:40
:41
:43
:45
:46
:48
:50
:51
:53
:55
:56
:58
:60
:61
:63
:65
:66
:68
:70
:71
:73
:75
:76
:78
:80
:81
:83
:85
:86
:88
:90
:91
:93
:95
:96
:98
:100
:101
:103
:105
:106
:108
:110
:111
:113
:115
:116
:118
:120
:121
:123
:125
:126
:128
:130
:131
:133
:135
:136
:138
:140
:141
:143
:145
:146
:148
:150
:151
:153
:155
:156
:158
:160
:161
:163
:165
:166
:168
:170
:171
:173
:175
:176
:178
:180
:181
:183
:185
:186
:188
:190
:191
:193
:195
:196
:198
:200
:201
:203
:205
:206
:208
:210
:211
:213
:215
:216
:218
:220
:221
:223
:225
:226
:228
:230
:231
:233
:235
:236
:238
:240
:241
:243
:245
:246
:248
:250
:251
:253
:255
:256
:258
:260
:261
:263
:265
:266
:268
:270
:271
:273
:275
:276
:278
:280
:281
:283
:285
:286
:288
:290
:291
:293
:295
:296
:298
:300
:301
:303
:305
:306
:308
:310
:311
:313
:315
:316
:318
:320
:321
:323
:325
:326
:328
:330
:331
:333
:335
:336
:338
:340
:341
:343
:345
:346
:348
:350
:351
:353
:355
:356
:358
:360
:361
:363
:365
:366
:368
:370
:371
:373
:375
:376
:378
:380
:381
:383
:385
:386
:388
:390
:391
:393
:395
:396
:398
:400
:401
:403
:405
:406
:408
:410
:411
:413
:415
:416
:418
:420
:421
:423
:425
:426
:428
:430
:431
:433
:435
:436
:438
:440
:441
:443
:445
:446
:448
:450
:451
:453
:455
:456
:458
:460
:461
:463
:465
:466
:468
:470
:471
:473
:475
:476
:478
:480
:481
:483
:485
:486
:488
:490
:491
:493
:495
:496
:498
:500
:501
:503
:505
:506
:508
:510
:511
:513
:515
:516
:518
:520
:521
:523
:525
:526
:528
:530
:531
:533
:535
:536
:538
:540
:541
:543
:545
:546
:548
:550
:551
:553
:555
:556
:558
:560
:561
:563
:565
:566
:568
:570
:571
:573
:575
:576
:578
:580
:581
:583
:585
:586
:588
:590
:591
:593
:595
:596
:598
:600
:601
:603
:605
:606
:608
:610
:611
:613
:615
:616
:618
:620
:621
:623
:625
:626
:628
:630
:631
:633
:635
:636
:638
:640
:641
:643
:645
:646
:648
:650
:651
:653
:655
:656
:658
:660
:661
:663
:665
:666
:668
:670
:671
:673
:675
:676
:678
:680
:681
:683
:685
:686
:688
:690
:691
:693
:695
:696
:698
:700
:701
:703
:705
:706
:708
:710
:711
:713
:715
:716
:718
:720
:721
:723
:725
:726
:728
:730
:731
:733
:735
:736
:738
:740
:741
:743
:745
:746
:748
:750
:751
:753
:755
:756
:758
:760
:761
:763
:765
:766
:768
:770
:771
:773
:775
:776
:778
:780
:781
:783
:785
:786
:788
:790
:791
:793
:795
:796
:798
:800
:801
:803
:805
:806
:808
:810
:811
:813
:815
:816
:818
:820
:821
:823
:825
:826
:828
:830
:831
:833
:835
:836
:838
:840
:841
:843
:845
:846
:848
:850
:851
:853
:855
:856
:858
:860
:861
:863
:865
:866
:868
:870
:871
:873
:875
:876
:878
:880
:881
:883
:885
:886
:888
:890
:891
:893
:895
:896
:898
:900
:901
:903
:905
:906
:908
:910
:911
:913
:915
:916
:918
:920
:921
:923
:925
:926
:928
:930
:931
:933
:935
:936
:938
:940
:941
:943
:945
:946
:948
:950
:953
:955
:958
:960
:963
:965
:968
:970
:973
:975
:978
:980
:983
:985
:988
:990
:993
:995
:998
:1000
:1003
:1005
:1008
:1010
:1013
:1015
:1018
:1020
:1023
:1025
:1028
:1030
:1033
:1035
:1038
:1041
:1043
:1046
:1048
:1051
:1053
:1056
:1059
:1061
:1064
:1067
:1069
:1072
:1075
:1078
:1080
:1083
:1086
:1089
:1091
:1094
:1097
:1099
:1102
:1105
:1108
:1110
:1113
:1116
:1119
:1121
:1124
:1127
:1130
:1132
:1135
:1138
:1141
:1143
:1146
:1149
:1152
:1155
:1158
:1161
:1164
:1167
:1170
:1173
:1176
:1179
:1182
:1185
:1188
:1191
:1194
:1197
:1200
:1203
:1206
:1209
:1212
:1215
:1218
:1221
:1224
:1227
:1230
:1233
:1236
:1239
:1242
:1245
:1248
:1251
:1254
:1257
:1260

Графическое описание местоположения границ публичного сервитута

СХЕМА РАСПОЛОЖЕНИЯ ГРАНИЦ ПУБЛИЧНОГО СЕРВИТУТА
для эксплуатации ВЛ-110кВ «Сталилитейная- Бежицкая»
местоположение: Брянская область

Площадь сервитута 966м2

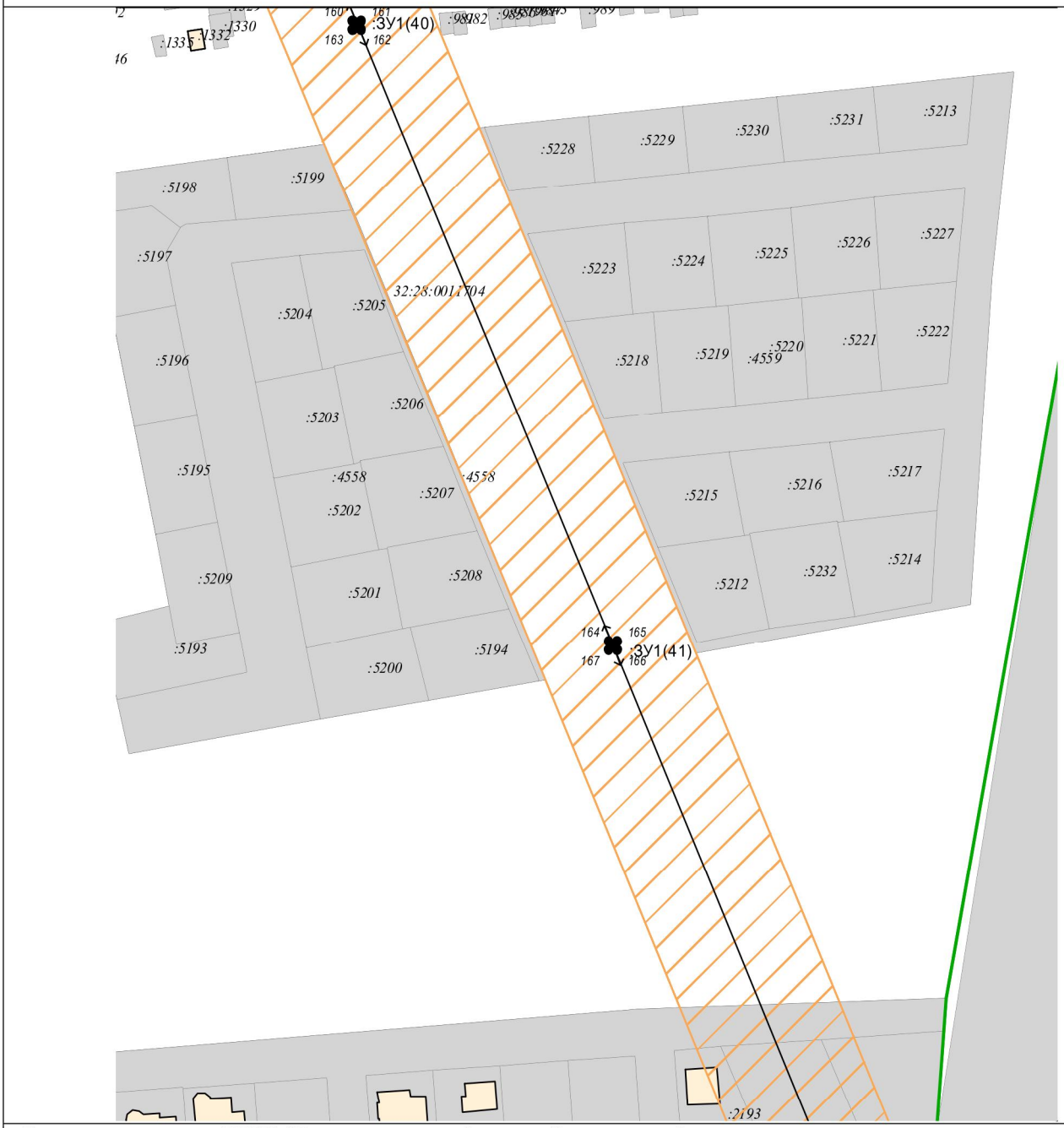

Система координат МСК-32, зона картографической проекции-2
Метод определения координат: Метод спутниковых геодезических измерений

Масштаб 1:2000

Условные обозначения:

	- существующая часть границы, имеющиеся в ГКН сведения о которой достаточны для определения ее местоположения
	- проектные границы публичного сервитута
	- существующее инженерное сооружение ВЛ-110кВ
	- характерная точка границы, сведения о которой достаточны для определения ее местоположения
	- граница кадастрового квартала
	- граница зоны с особыми условиями использования

Графическое описание местоположения границ публичного сервитута

СХЕМА РАСПОЛОЖЕНИЯ ГРАНИЦ ПУБЛИЧНОГО СЕРВИТУТА
для эксплуатации ВЛ-110кВ «Сталилитейная- Бежицкая»
местоположение: Брянская область

Площадь сервитута 966м2

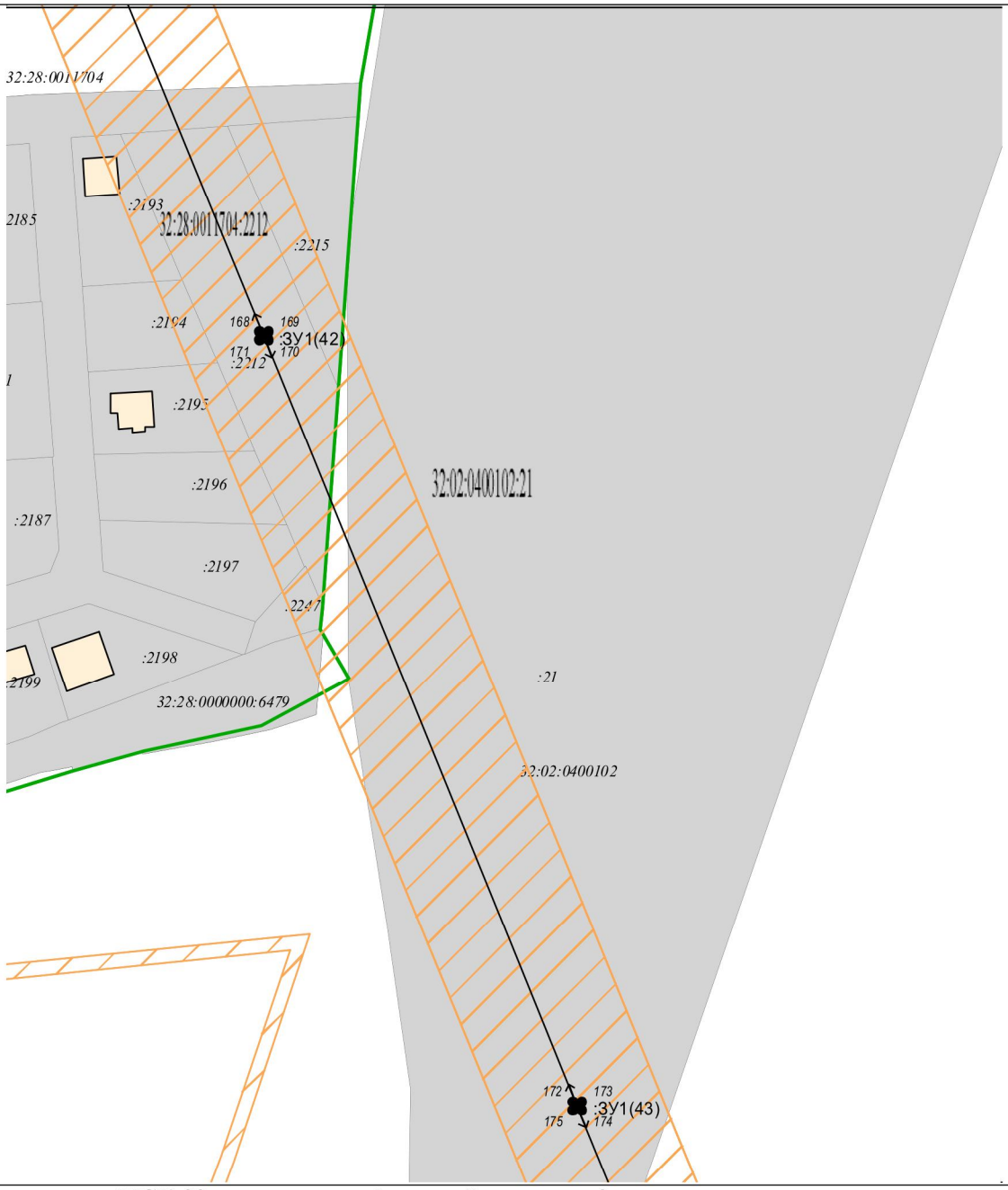

Система координат МСК-32, зона картографической проекции-2
Метод определения координат: Метод спутниковых геодезических измерений

Масштаб 1:2000

Условные обозначения:

	- существующая часть границы, имеющиеся в ГКН сведения о которой достаточны для определения ее местоположения
	- проектные границы публичного сервитута
	- существующее инженерное сооружение ВЛ-110кВ
	- характерная точка границы, сведения о которой достаточны для определения ее местоположения
	- граница кадастрового квартала
	- граница зоны с особыми условиями использования

Графическое описание местоположения границ публичного сервитута

СХЕМА РАСПОЛОЖЕНИЯ ГРАНИЦ ПУБЛИЧНОГО СЕРВИТУТА
для эксплуатации ВЛ-110кВ «Сталилитейная- Бежицкая»
местоположение: Брянская область

Площадь сервитута 966м2

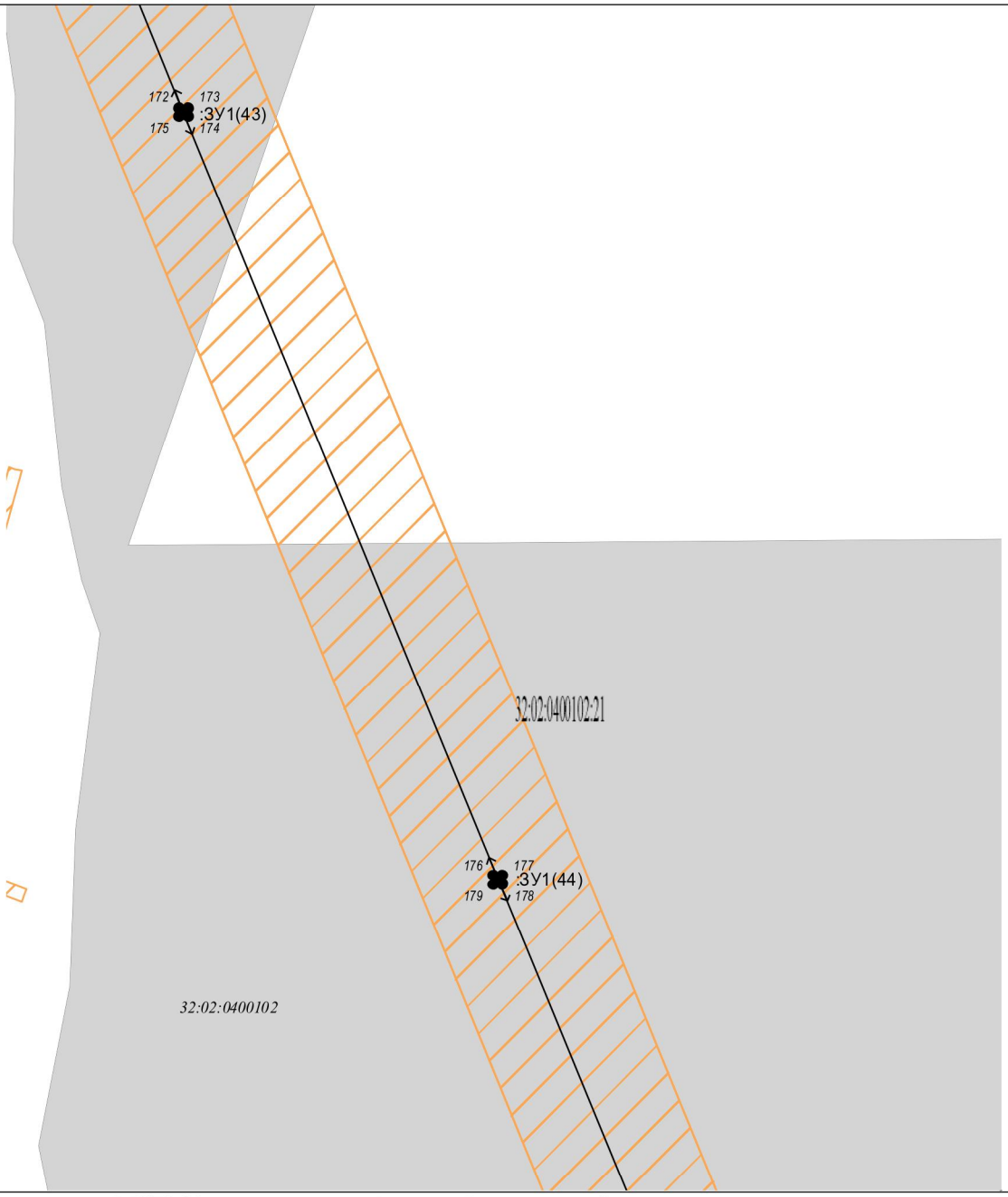

Система координат МСК-32, зона картографической проекции-2
Метод определения координат: Метод спутниковых геодезических измерений

Масштаб 1:2000

Условные обозначения:

	- существующая часть границы, имеющиеся в ГКН сведения о которой достаточны для определения ее местоположения
	- проектные границы публичного сервитута
	- существующее инженерное сооружение ВЛ-110кВ
	- характерная точка границы, сведения о которой достаточны для определения ее местоположения
	- граница кадастрового квартала
	- граница зоны с особыми условиями использования

Графическое описание местоположения границ публичного сервитута

СХЕМА РАСПОЛОЖЕНИЯ ГРАНИЦ ПУБЛИЧНОГО СЕРВИТУТА
для эксплуатации ВЛ-110кВ «Сталилитейная- Бежицкая»
местоположение: Брянская область

Площадь сервитута 966м2

Система координат МСК-32, зона картографической проекции-2
Метод определения координат: Метод спутниковых геодезических измерений

Масштаб 1:2000

Условные обозначения:

	- существующая часть границы, имеющиеся в ГКН сведения о которой достаточны для определения ее местоположения
	- проектные границы публичного сервитута
	- существующее инженерное сооружение ВЛ-110кВ
	- характерная точка границы, сведения о которой достаточны для определения ее местоположения
	- граница кадастрового квартала
	- граница зоны с особыми условиями использования

Графическое описание местоположения границ публичного сервитута

СХЕМА РАСПОЛОЖЕНИЯ ГРАНИЦ ПУБЛИЧНОГО СЕРВИТУТА
для эксплуатации ВЛ-110кВ «Сталилитейная- Бежицкая»
местоположение: Брянская область

Площадь сервитута 966м2

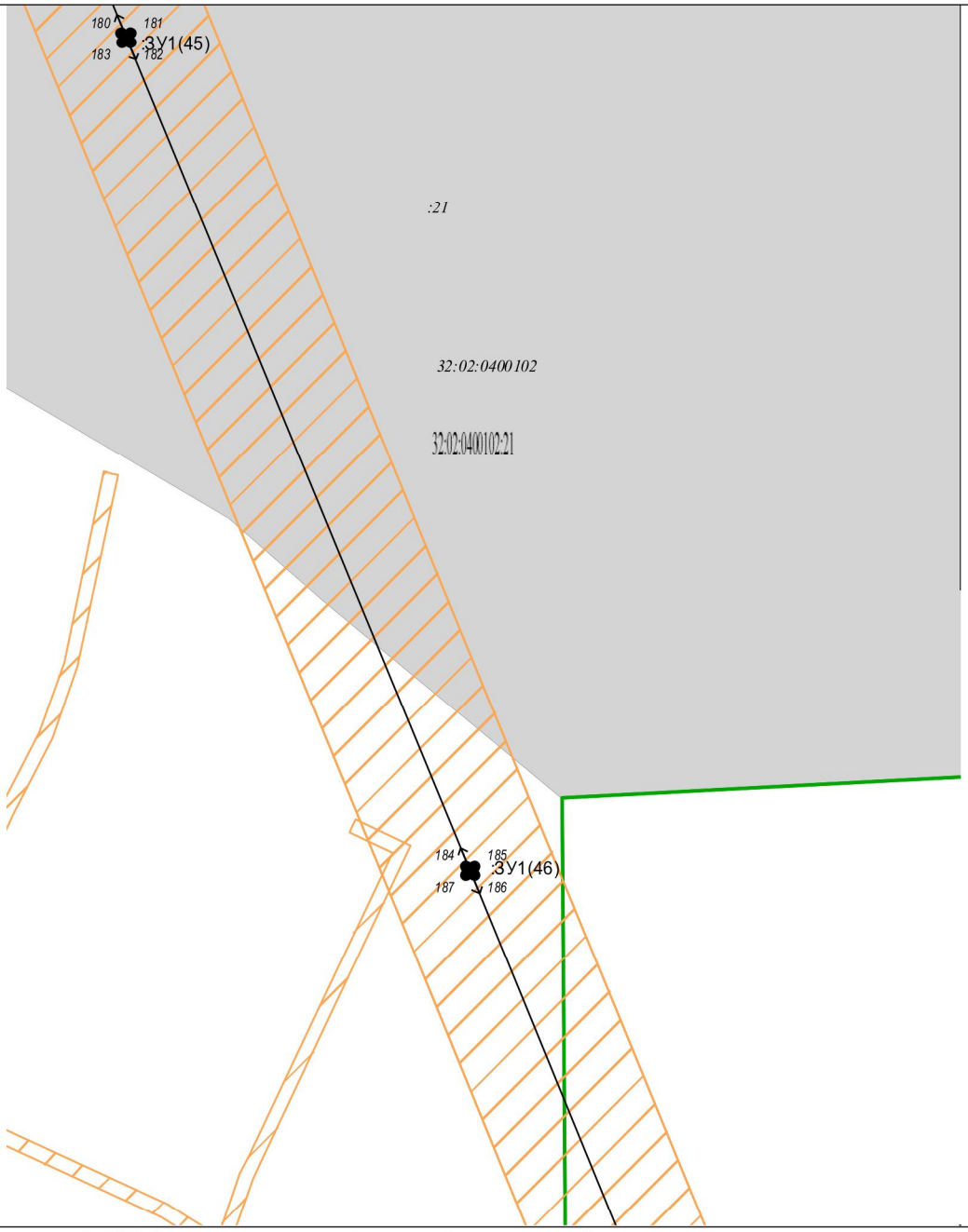

Система координат МСК-32, зона картографической проекции-2
Метод определения координат: Метод спутниковых геодезических измерений

Масштаб 1:2000

Условные обозначения:

	- существующая часть границы, имеющиеся в ГКН сведения о которой достаточны для определения ее местоположения
	- проектные границы публичного сервитута
	- существующее инженерное сооружение ВЛ-110кВ
	- характерная точка границы, сведения о которой достаточны для определения ее местоположения
	- граница кадастрового квартала
	- граница зоны с особыми условиями использования

Графическое описание местоположения границ публичного сервитута

СХЕМА РАСПОЛОЖЕНИЯ ГРАНИЦ ПУБЛИЧНОГО СЕРВИТУТА
для эксплуатации ВЛ-110кВ «Сталилитейная- Бежицкая»
местоположение: Брянская область

Площадь сервитута 966м2

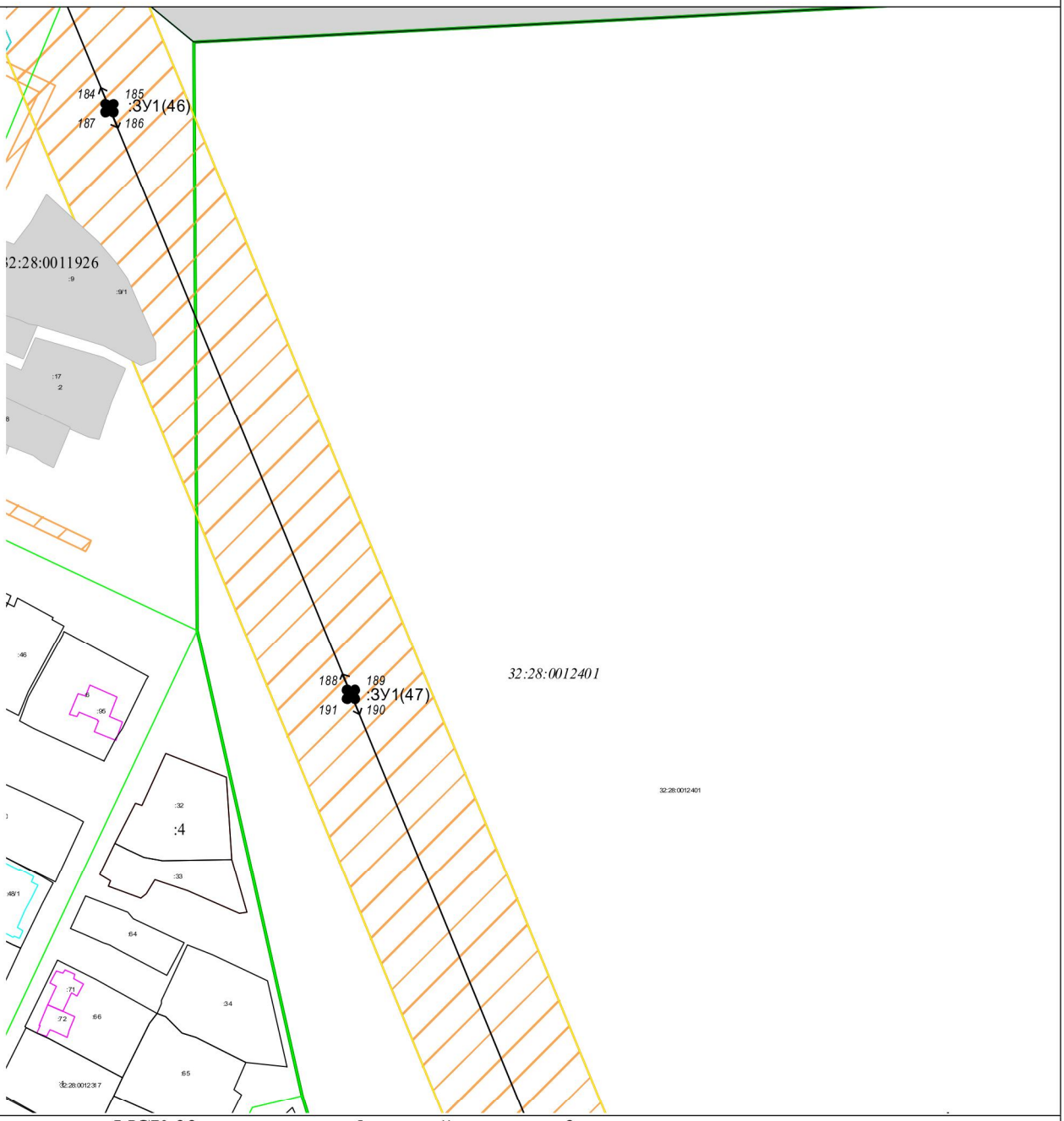

Система координат МСК-32, зона картографической проекции-2
Метод определения координат: Метод спутниковых геодезических измерений

Масштаб 1:2000

Условные обозначения:

	- существующая часть границы, имеющиеся в ГКН сведения о которой достаточны для определения ее местоположения
	- проектные границы публичного сервитута
	- существующее инженерное сооружение ВЛ-110кВ
	- характерная точка границы, сведения о которой достаточны для определения ее местоположения
	- граница кадастрового квартала
	- граница зоны с особыми условиями использования

Графическое описание местоположения границ публичного сервитута

СХЕМА РАСПОЛОЖЕНИЯ ГРАНИЦ ПУБЛИЧНОГО СЕРВИТУТА
для эксплуатации ВЛ-110кВ «Сталилитейная- Бежицкая»
местоположение: Брянская область

Площадь сервитута 966м2

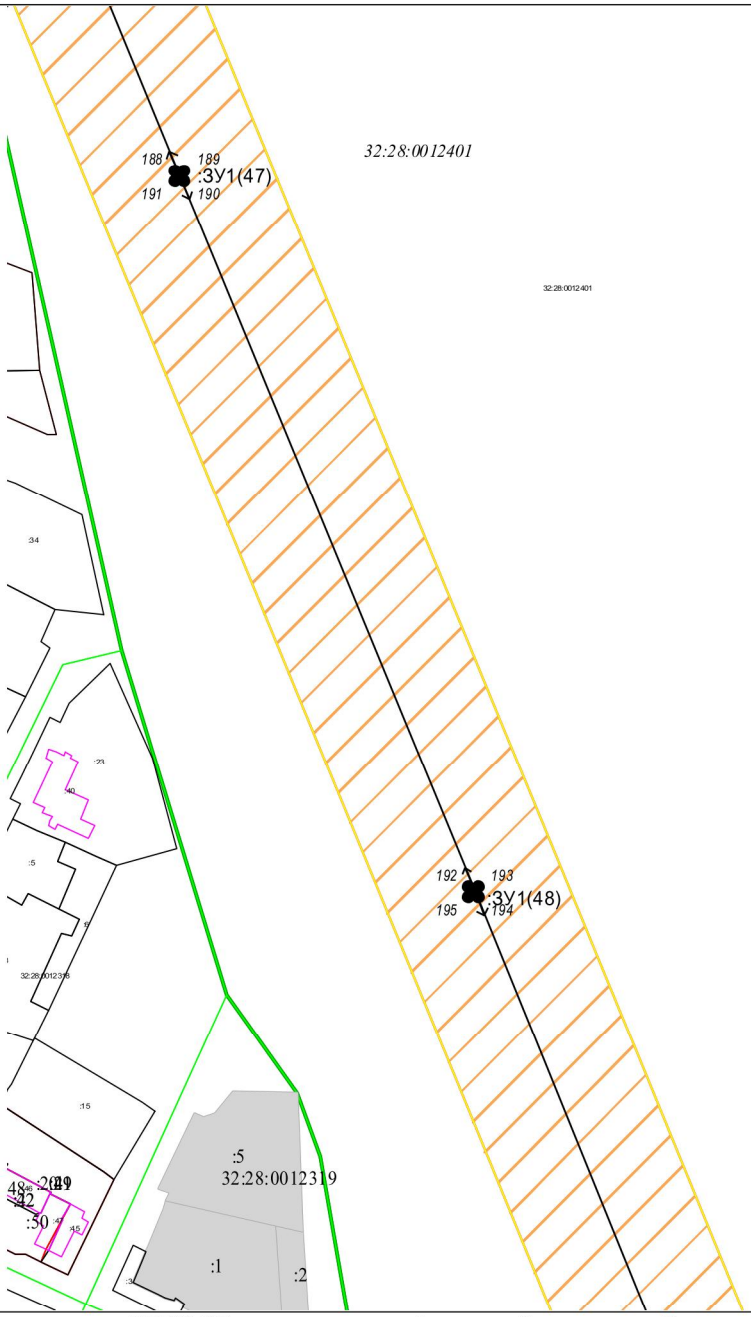

Система координат МСК-32, зона картографической проекции-2
Метод определения координат: Метод спутниковых геодезических измерений

Масштаб 1:2000

Условные обозначения:

	- существующая часть границы, имеющиеся в ГКН сведения о которой достаточны для определения ее местоположения
	- проектные границы публичного сервитута
	- существующее инженерное сооружение ВЛ-110кВ
	- характерная точка границы, сведения о которой достаточны для определения ее местоположения
	- граница кадастрового квартала
	- граница зоны с особыми условиями использования

Графическое описание местоположения границ публичного сервитута

СХЕМА РАСПОЛОЖЕНИЯ ГРАНИЦ ПУБЛИЧНОГО СЕРВИТУТА
для эксплуатации ВЛ-110кВ «Сталилитейная- Бежицкая»
местоположение: Брянская область

Площадь сервитута 966м2

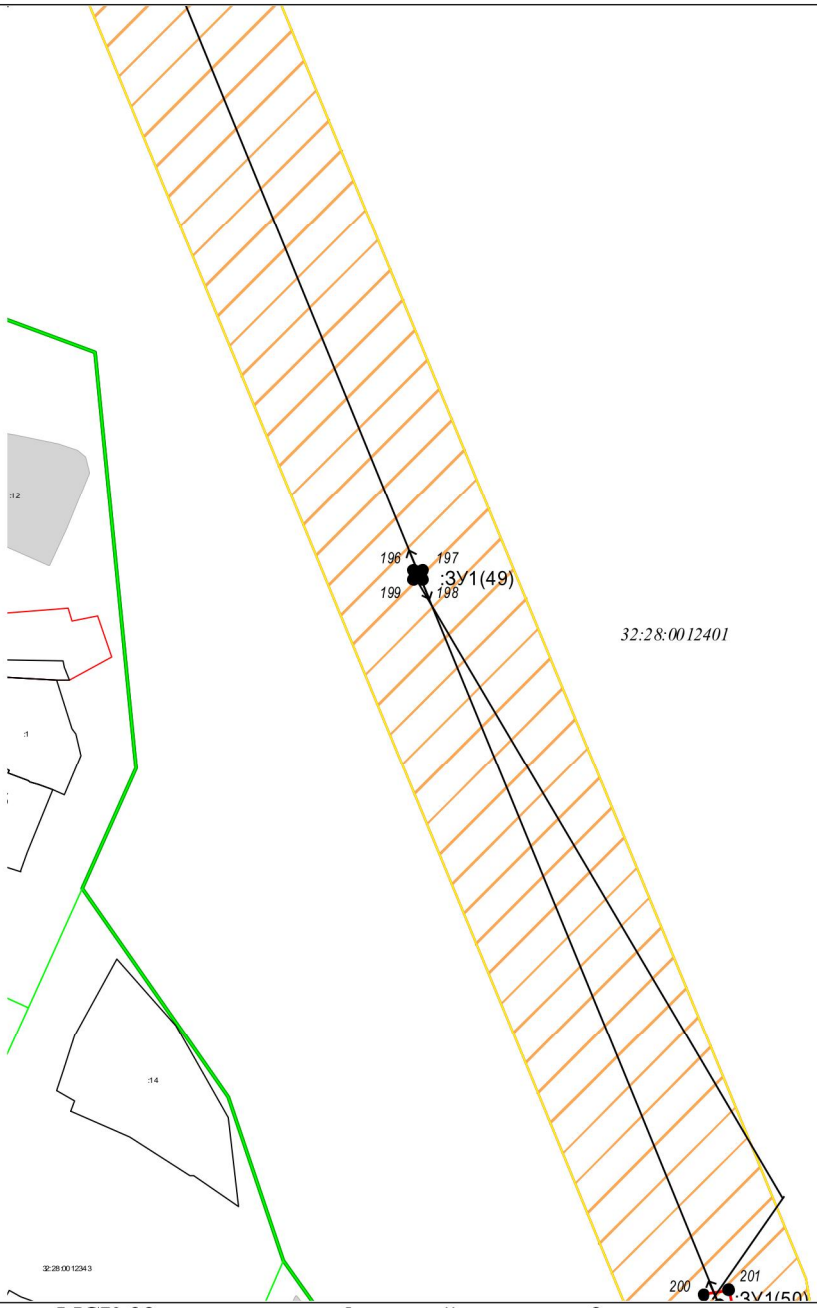

Система координат МСК-32, зона картографической проекции-2
Метод определения координат: Метод спутниковых геодезических измерений

Масштаб 1:2000

Условные обозначения:

	- существующая часть границы, имеющиеся в ГКН сведения о которой достаточны для определения ее местоположения
	- проектные границы публичного сервитута
	- существующее инженерное сооружение ВЛ-110кВ
	- характерная точка границы, сведения о которой достаточны для определения ее местоположения
	- граница кадастрового квартала
	- граница зоны с особыми условиями использования

Графическое описание местоположения границ публичного сервитута

СХЕМА РАСПОЛОЖЕНИЯ ГРАНИЦ ПУБЛИЧНОГО СЕРВИТУТА
для эксплуатации ВЛ-110кВ «Сталилитейная- Бежицкая»
местоположение: Брянская область

Площадь сервитута 966м2

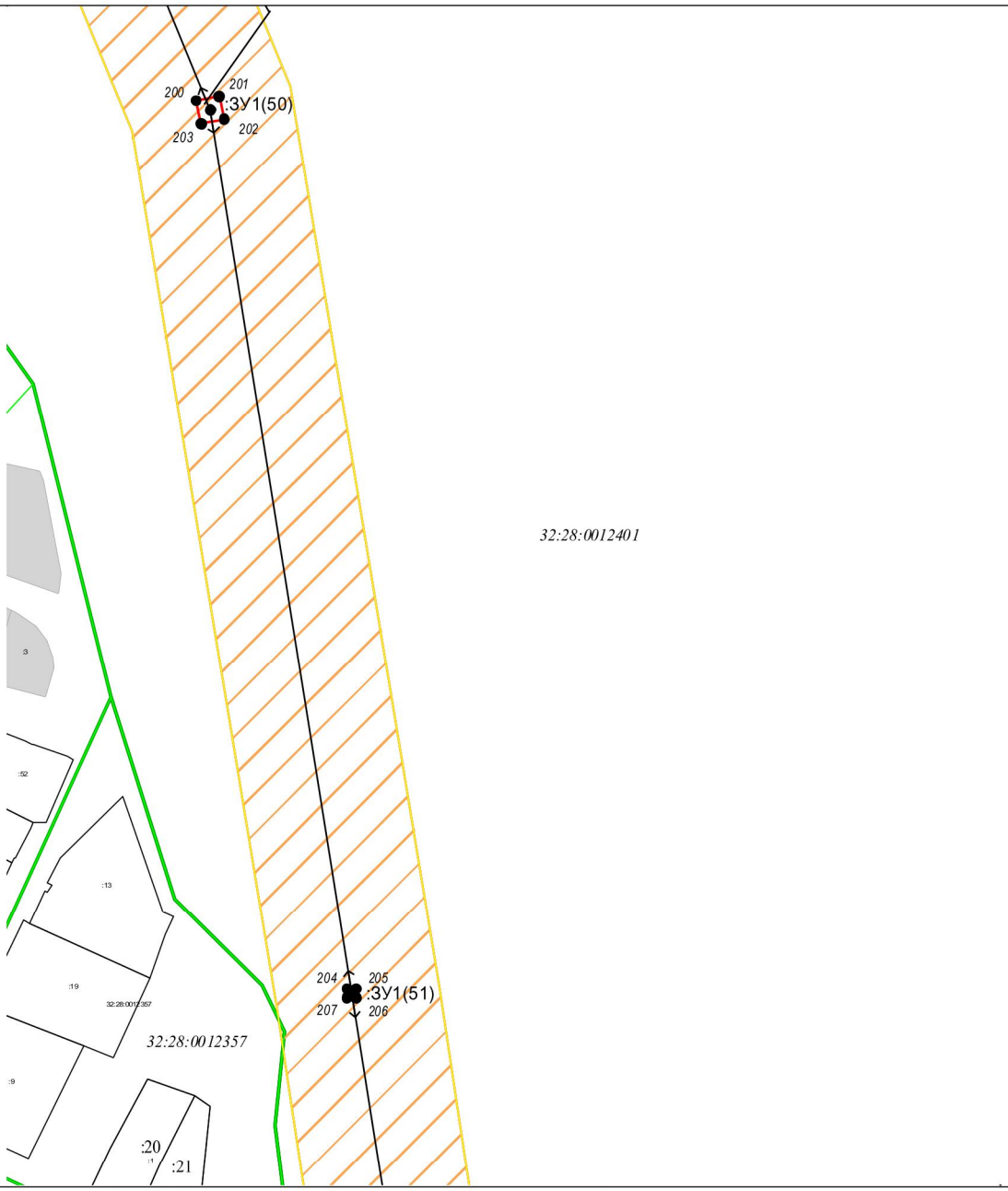

Система координат МСК-32, зона картографической проекции-2
Метод определения координат: Метод спутниковых геодезических измерений

Масштаб 1:2000

Условные обозначения:

	- существующая часть границы, имеющиеся в ГКН сведения о которой достаточны для определения ее местоположения
	- проектные границы публичного сервитута
	- существующее инженерное сооружение ВЛ-110кВ
	- характерная точка границы, сведения о которой достаточны для определения ее местоположения
	- граница кадастрового квартала
	- граница зоны с особыми условиями использования

Графическое описание местоположения границ публичного сервитута

СХЕМА РАСПОЛОЖЕНИЯ ГРАНИЦ ПУБЛИЧНОГО СЕРВИТУТА
для эксплуатации ВЛ-110кВ «Сталилитейная- Бежицкая»
местоположение: Брянская область

Площадь сервитута 966м2

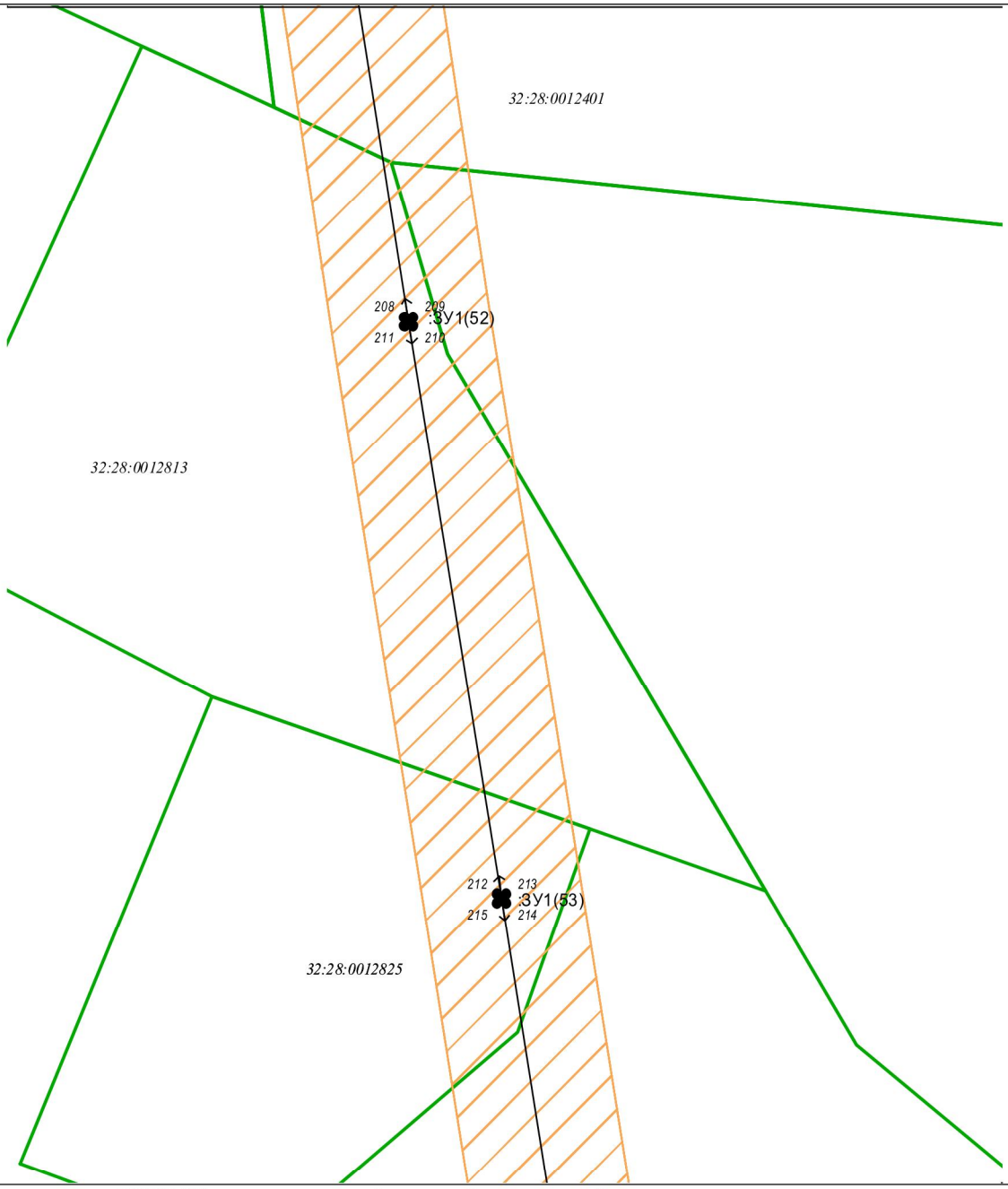

Система координат МСК-32, зона картографической проекции-2
Метод определения координат: Метод спутниковых геодезических измерений

Масштаб 1:2000

Условные обозначения:

	- существующая часть границы, имеющиеся в ГКН сведения о которой достаточны для определения ее местоположения
	- проектные границы публичного сервитута
	- существующее инженерное сооружение ВЛ-110кВ
	- характерная точка границы, сведения о которой достаточны для определения ее местоположения
	- граница кадастрового квартала
	- граница зоны с особыми условиями использования

Графическое описание местоположения границ публичного сервитута

СХЕМА РАСПОЛОЖЕНИЯ ГРАНИЦ ПУБЛИЧНОГО СЕРВИТУТА
для эксплуатации ВЛ-110кВ «Сталилитейная- Бежицкая»
местоположение: Брянская область

Площадь сервитута 966м2

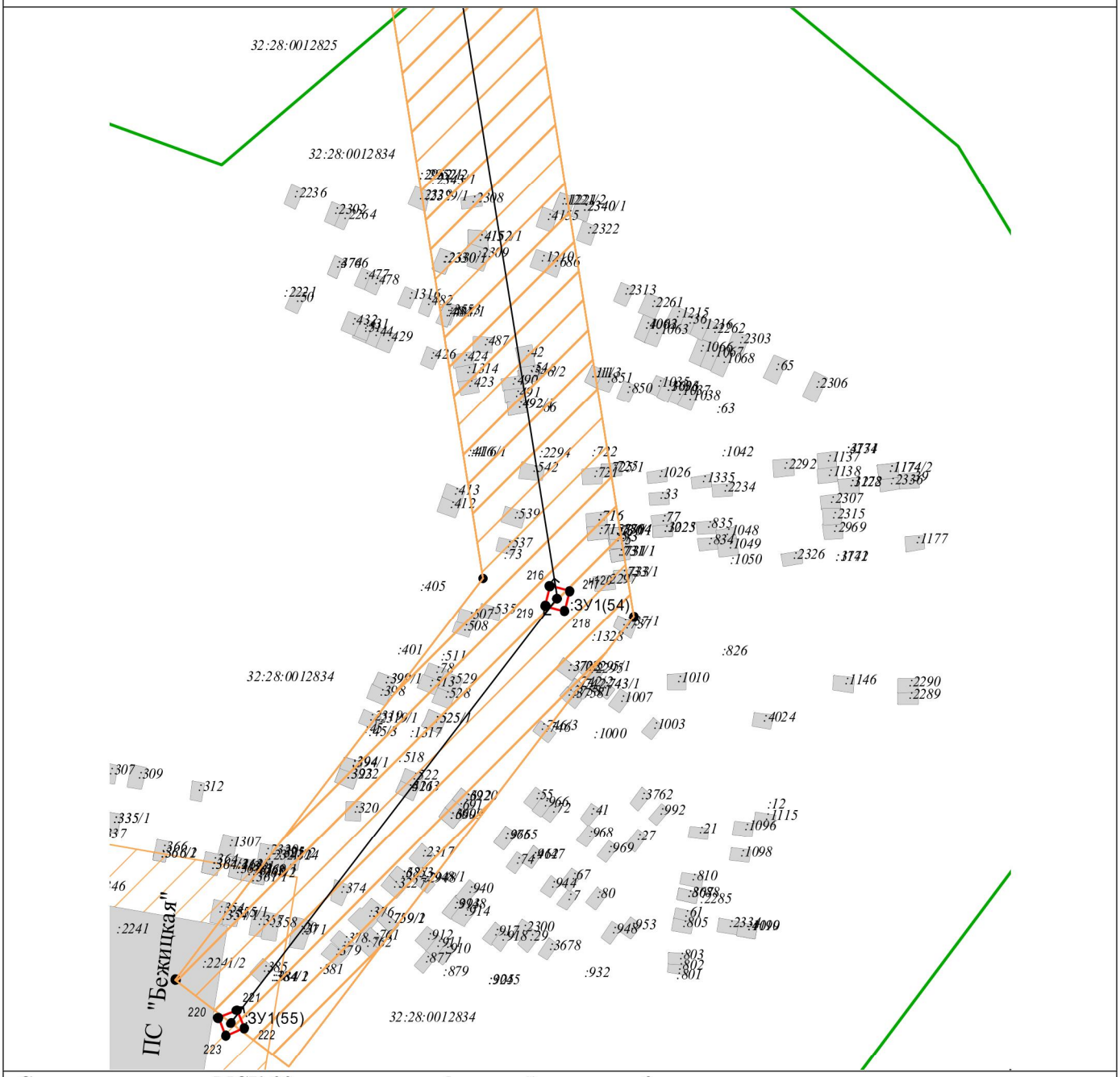

Система координат МСК-32, зона картографической проекции-2
Метод определения координат: Метод спутниковых геодезических измерений

Масштаб 1:2000

Условные обозначения:

	- существующая часть границы, имеющиеся в ГКН сведения о которой достаточны для определения ее местоположения
	- проектные границы публичного сервитута
	- существующее инженерное сооружение ВЛ-110кВ
	- характерная точка границы, сведения о которой достаточны для определения ее местоположения
	- граница кадастрового квартала
	- граница зоны с особыми условиями использования